



FUNDACIÓN
UNIVERSITARIA
DE POPAYÁN

NOTA DE ACEPTACION

El trabajo de grado “**PROPUESTA DE UN MODELO DE OCUPACIÓN DEL TERRITORIO ANCESTRAL DEL RESGUARDO INDÍGENA DE MOSOCO EN EL MUNICIPIO DE PÁEZ. DEPARTAMENTO DEL CAUCA, COLOMBIA**” presentado por Los estudiante **CESAR AUGUSTO ACHIPIZ SALAS Y WILLIAN GUILLERMO ROJAS HOYOS** el **22 de octubre de 2020** para optar al título de Arquitecto cumple con los requisitos establecidos, es aprobado.

Director Trabajo de Grado
CAROLINA POLO GARZON

Jurado Interno de Trabajo de Grado
LEISY VIVIANA CASTILLO ROBLES

Jurado Interno de Trabajo de Grado
EDUARDO ALEXANDER VILLA HIDALGO



Sedes administrativas: Claustro San José Calle 5 No. 8-58 - Los Robles Km 8 vía al sur
Sede Norte del Cauca: Calle 4 No. 10-50 Santander de Quilichao

Popayán, Cauca, Colombia
PBX (57-2) 8320225 | www.fup.edu.co | Fundación Universitaria de Popayán



**PROPUESTA DE UN MODELO DE OCUPACIÓN DEL TERRITORIO
ANCESTRAL DEL RESGUARDO INDÍGENA DE MOSOCO EN EL
MUNICIPIO DE PÁEZ. DEPARTAMENTO DEL CAUCA, COLOMBIA.**



**CESAR AUGUSTO ACHIPIZ SALAS
WILLIAM GUILLERMO ROJAS HOYOS**

**FUNDACIÓN UNIVERSITARIA DE POPAYÁN FACULTAD DE
ARQUITECTURA**

POPAYÁN-CAUCA 2020

**PROPUESTA DE UN MODELO DE OCUPACIÓN DEL TERRITORIO
ANCESTRAL DEL RESGUARDO INDÍGENA DE MOSOCO EN EL
MUNICIPIO DE PÁEZ. DEPARTAMENTO DEL CAUCA, COLOMBIA.**



**TRABAJO DE GRADO CON MODALIDAD DE TRABAJO DE GRADO
INVESTIGATIVO PARA OPTAR POR EL TÍTULO DE ARQUITECTO**

**CESAR AUGUSTO ACHIPIZ SALAS
WILLIAM GUILLERMO ROJAS HOYOS**

**ARQ. CAROLINA POLO GARZÓN
DIRECTORA DE TRABAJO DE GRADO**

**FUNDACIÓN UNIVERSITARIA DE POPAYÁN FACULTAD DE
ARQUITECTURA
POPAYÁN-CAUCA 2020**

NOTA DE ACEPTACIÓN

Firma del Director

Jurado

Jurado

AGRADECIMIENTOS

A Dios, a nuestras familias y compañeros encontrados durante el proceso, por animarnos y darnos fuerza en esos días de soledad y angustia.

Al Cabildo vigencia 2019 y particularmente a todo el resguardo indígena de Mosoco, por confiar y darnos la oportunidad de construir junto a la comunidad una pequeña parte del Plan de Vida en beneficio de todo el Territorio.

A la Asociación de Cabildos Nasa Cxhacxha por brindarnos su apoyo y acompañamiento durante el proceso, especialmente desde los convenios articulados entre la Universidad y la Red Minga a través de espacios académicos que estamos seguros podrán contribuir con el buen

Vivir de la Comunidad de Mosoco. A la arquitecta Carolina Polo y todos los docentes de la Fundación, por su retroalimentación permanente, brindándonos elementos de análisis personal y profesional. Y a todas aquellas personas que acompañaron nuestro camino.

Gracias

RESUMEN

Esta tesis de grado va relacionada hacia el desarrollo territorial basada en el plan de vida de la comunidad indígena de Mosoco Cauca, que conllevó un esfuerzo conjunto con el resguardo y la comunidad del territorio ancestral. En este trabajo se presentan algunos factores como el proceso participativo, minga, y la retroalimentación de saberes y prácticas de la comunidad, para así contribuir al desarrollo estructural y cultural del territorio. Conceptos: **Etno Desarrollo, Seguridad Alimentaria, Economía Ecológica, Plan de Vida**

ABSTRACT.

This degree thesis is related to territorial development based on the life plan of the indigenous community of Mosoco Cauca, which involved a joint effort with the shelter and the community of the ancestral territory. In this work some factors such as the participatory process, minga, and the feedback of knowledge and community practices are presented, in order to contribute to the structural and cultural development of the territory. Concepts: **Ethno Development, Food Security, Ecological Economy, Life Plan**

Contenido

AGRADECIMIENTOS.....	4
RESUMEN.....	5
ABSTRACT	5
INTRODUCCIÓN.....	11
1. RECONOCIMIENTO DEL TERRITORIO.....	1
1.1. LOCALIZACIÓN Y GENERALIDADES DEL ÁREA DE ESTUDIO	1
1.2. FOTOGRAMETRÍA DEL CENTRO POBLADO DE MOSOCO	2
1.3 DELIMITACIÓN DEL CENTRO POBLADO.....	3
2. HIDROGRAFÍA.....	5
2.1. APTITUDES Y RESTRICCIONES AMBIENTALES PARA EL USO URBANISTICO.	7
2.2. COBERTURA DE SERVICIOS PÚBLICOS	8
2.3. INFRAESTRUCTURA VIAL Y CONEXIONES CON LOS DEMÁS CENTROS POBLADOS.	10
2.4. ACCESO VIAL DESDE EL CASCO URBANO DE SILVIA	12
2.5. ACCESO VIAL VIA MOSOCO-BELALCAZAR	13
2.6. VIAS PERIMETRALES AL PARQUE CENTRAL	14
2.7. IMAGEN DE COMPARACION DEL DESARROLLO RURAL A TRAVES DEL TIEMPO: CENTRO POBLADO DE MOSOCO AÑO 1982/2020	15
3. EQUIPAMIENTOS Y USO DE SUELO.....	17
3.1. EQUIPAMIENTOS EXISTENTES Y SU ESTADO ACTUAL.	18
INSTITUCIÓN EDUCATIVA JUAN TAMA	18
3.2. CASA DEL CABILDO INDÍGENA DE MOSOCO	19
3.3. IGLESIA CATOLICA NODO DE CONCENTRACION CULTURAL.	20
3.4. SALON MULTIPLE	21
4. EQUIPAMIENTOS DEPORTIVOS NO EFECTIVOS.....	22
4.1. EQUIPAMIENTO DE COLISEO NO TERMINADO	23
4.2. FALTA DE ESPACIOS APROPIADOS PARA REALIZAR LAS ACTIVIDADES DE VENTA Y MERCADO.	24
4.3. CARENCIA DE INFRAESTRUCTURA ADECUADA PARA EL PARQUE PRINCIPAL	25
5. PLANTEAMIENTO DEL PROBLEMA.....	26
5.1. JUSTIFICACIÓN	29
5.2. PREGUNTA DE INVESTIGACIÓN	30
5.3. OBJETIVO GENERAL	30
5.4. OBJETIVOS ESPECÍFICOS	30
6. METODOLOGÍA.....	31

6.1.	DISEÑO DE LA INVESTIGACIÓN	31
6.2.	HERRAMIENTAS PARA RECOLECCIÓN DE INFORMACIÓN	34
6.2.1.	PROCEDIMIENTO DE CONSTRUCCIÓN DEL PLAN:	34
6.2.2.	VISIÓN:	34
6.2.3.	DIAGNÓSTICO COMUNAL PARTICIPATIVO	34
7.	REFERENTES TEORICOS DE L PROYECTO	35
7.1	MEJORAMIENTO DEL HÁBITAT PARA LA COMUNIDAD INDÍGENA WAYÚU PRESERVANDO SU LEGADO ANCESTRAL Y COSMOGÓNICO EN EL TERRITORIO GUAJIRO	35
7.1.2.	UBICACIÓN DEL PROYECTO	35
7.1.3.	DELIMITACIÓN DEL PROBLEMA	35
9.	METODOLOGIA	38
10.	PROPUESTA URBANO ARQUITECTONICA	39
10.1.	ESTUDIO COMPARATIVO DE LAS METODOLOGÍAS PARA PLANES DE ORDENAMIENTO TERRITORIAL EN ASENTAMIENTOS INDÍGENAS APORTES PARA EL CASO ECUATORIANO	41
	APORTE A LA GUIA METODOLOGICA SEGÚN EL ESTUDIO COMPARATIVO DEL REFERENTE.	42
10.2.1.	PRE-DIAGNÓSTICO	42
	SISTEMAS DE INFORMACIÓN LOCAL:	42
10.2.2.	DIAGNOSTICO	42
10.2.3.	PROPUESTA	43
11.	DIAGNOSTICO PARTICIPATIVO	46
	ANÁLISIS No. 1	47
11.1.1.	PLANIFICACIÓN TERRITORIAL	47
11.1.2.	PLAN DE VIDA	48
11.1.3.	AUTONOMÍA Y PERMANENCIA	48
11.1.4.	RESULTADOS DE ENCUESTA DE ACUERDO A LA FICHA DE CARACTERIZACIÓN	49
	De acuerdo a la gráfica encontramos que el 59 % de los hombres clasificados en el ciclo Diversidad Tejiendo Vida son mayoría seguidos por 52% ciclo Semillas de Vida y Esperanza, con la diferencia del 29 % que corresponde a l ciclo Despertar de las Semillas y finalmente el 10 % que pertenece a Caminos de Ciencia y Sabiduría.	50
	ANÁLISIS No.2	51
11.2.1.	PLANIFICACIÓN TERRITORIAL	51
11.2.2.	PLAN DE VIDA	51
11.2.3.	PERMANENCIA Y AUTONOMIA	51
	ANALISIS No.3	52
11.3.1.	PLANIFICACIÓN TERRITORIAL	52
11.3.2.	PLAN DE VIDA	52
11.3.3.	PERMANENCIA Y AUTONOMIA	52
	ANALISIS No.4.	53

11.4.1.	PLANIFICACIÓN TERRITORIAL	53
11.4.2.	PLAN DE VIDA	53
11.4.3.	PERMANENCIA Y AUTONOMÍA.....	53
11.5.	ANÁLISIS No.5	54
11.5.1.	PLANIFICACIÓN TERRITORIAL	54
11.5.2.	PLAN DE VIDA	54
11.5.3.	PERMANENCIA Y AUTONOMIA.....	55
11.6.	ANÁLISIS No.6	55
11.6.1.	PLANIFICACIÓN TERRITORIAL	55
11.6.2.	PLAN DE VIDA	55
11.6.3.	PERMANENCIA Y AUTONOMÍA.....	56
11.7.	ANÁLISIS No.7	56
11.7.1.	PLANIFICACIÓN TERRITORIAL:	56
11.7.2.	PLAN DE VIDA	57
11.7.3.	PERMANENCIA Y AUTONOMÍA.....	57
11.8.	ANÁLISIS No.8	58
11.8.1.	PLANIFICACIÓN TERRITORIAL	58
11.8.2.	PLAN DE VIDA	58
11.8.3.	PERMANENCIA Y AUTONOMÍA.....	58
11.9.	ANÁLISIS No. 9	59
11.9.1.	PLANIFICACIÓN TERRITORIAL	59
11.9.2.	PLAN DE VIDA	59
11.10.	ANÁLISIS No. 10	59
11.10.1.	PLANIFICACIÓN TERRITORIAL	59
11.10.2.	PLAN DE VIDA	60
11.10.3.	PERMANENCIA Y AUTONOMÍA.....	60
11.11.	ANÁLISIS No 11	60
11.11.1.	PLANIFICACIÓN TERRITORIAL	60
11.11.2.	PLAN DE VIDA	61
11.11.3.	PERMANENCIA Y AUTONOMÍA.....	61
11.12.	ANÁLISIS No. 12	62
11.12.1.	PLANIFICACIÓN TERRITORIAL	62
11.12.2.	PLAN DE VIDA	62
11.13.	ANÁLISIS No.13.	63
11.13.1.	PLANIFICACIÓN TERRITORIAL	63
11.13.2.	PLAN DE VIDA	64
11.13.3.	PERMANENCIA Y AUTONOMÍA.....	64
11.14.	ANÁLISIS No.14.	65

11.14.1.	PLANIFICACIÓN TERRITORIAL	65
11.14.2.	PLAN DE VIDA	65
11.14.3.	PERMANENCIA Y AUTONOMÍA.....	65
11.13.	ANÁLISIS No.13. 66	
11.13.1.	PLANIFICACIÓN TERRITORIAL	66
11.13.2.	PLAN DE VIDA	66
11.13.3.	PERMANENCIA Y AUTONOMÍA.....	66
11.14.	ANÁLISIS No.14. 67	
11.14.1.	PLANIFICACIÓN TERRITORIAL	67
11.14.2.	PLAN DE VIDA	67
11.14.3.	PERMANENCIA Y AUTONOMÍA.....	67
11.15.	ANÁLISIS No.15. 68	
11.15.1.	PLANIFICACIÓN URBANA	68
11.15.2.	PLAN DE VIDA	68
11.15.3.	PERMANENCIA Y AUTONOMÍA.....	68
11.16.	ANÁLISIS No.16 69	
11.16.1.	PLANIFICACIÓN TERRITORIAL	69
11.16.2.	PLAN DE VIDA	69
11.16.3.	PERMANENCIA Y AUTONOMÍA.....	69
11.17.	ANALISIS No. 17 70	
11.17.1.	PLANIFICACIÓN TERRITORIAL	70
11.17.2.	PLAN DE VIDA	70
11.17.3.	PERMANENCIA Y AUTONOMÍA.....	70
11.18.	ANÁLISIS No. 18 71	
11.18.1.	PLANIFICACIÓN TERRITORIAL	71
11.18.2.	PLAN DE VIDA	71
11.18.3.	PERMANENCIA Y AUTONOMÍA.....	71
11.19.	ANALISIS No. 19 72	
11.19.1.	PLANIFICACIÓN TERRITORIAL	72
11.19.2.	PLAN DE VIDA	73
11.19.3.	PERMANENCIA Y AUTONOMÍA.....	73
11.20.	ANALISIS No.20 73	
11.20.1.	PLANIFICACIÓN TERRITORIAL	73
11.20.2.	PLAN DE VIDA	74
11.21.	. ANALISIS 74	
11.21.1.	PLANIFICACIÓN URBANA.....	74
11.21.2.	PLAN DE VIDA	74
11.21.3.	PERMANENCIA AUTONOMÍA.....	74

12.	CUADROS DE CATEGORÍAS, SUBSISTEMAS Y LINEAMIENTOS PARA LA ARMONIZACIÓN DEL MODELO DE OCUPACIÓN DEL CENTRO POBLADO DE MOSOCOPÁEZ, CAUCA.	75
13.	CUADRO DE CATEGORÍAS Y LINEAMIENTOS PARA LA ARMONIZACIÓN MODELO DE OCUPACIÓN CENTRO POBLADO DE MOSOCO ANCESTRAL “RESGUARDO DE MOSOCO – PÁEZ, CAUCA “	75
14.	ESTRATEGIA TERRITORIAL	92
14.1.	PROTECCIÓN DE LAS ÁREAS AMBIENTALES QUE REPRESENTES LUGARES SAGRADOS PARA LA COMUNIDAD.	92
14.2.	RECONOCIMIENTO DE VULNERABILIDAD DE GESTIÓN DEL RIESGO POR PARTE DE LA COMUNIDAD DE SU TERRITORIO	93
14.3.	ECONOMÍA ECOLÓGICA.	93
14.4.	SEGURIDAD ALIMENTARIA.	95
15.	METODOLOGÍA	97
15.1.	PROCESOS DE PARTICIPACIÓN EN CONJUNTO CON LA COMUNIDAD	97
16.	TALLER DE CARTOGRAFÍA SOCIAL	98
17.	RECONOCIMIENTO DEL TERRITORIO DESDE LA VISIÓN ANCESTRAL (DE DÓNDE VENIMOS Y HACIA DÓNDE VAMOS	99
18.	ORIGEN Y PRIMEROS ASENTAMIENTOS	100
19.	PROPUESTA DE USO DEL SUELO SISTEMATIZADA	102
20.	PROPUESTA DEL MODELO DE OCUPACIÓN	103
21.	MODELO DE OCUPACIÓN TERRITORIAL.	104
23.	PROPUESTA DE EQUIPAMIENTOS	106
24.	CONCLUSIONES	114
	Bibliografía	117
25.	ANEXOS	119
26.	Ficha de caracterización	106

INTRODUCCIÓN

Para el desarrollo de este proyecto de grado que está direccionado y fue trabajado en el territorio ancestral indígena de la comunidad de Mosoco Cauca, se tuvo en cuenta la importancia de los centros poblados rurales y sus comunidades en el desarrollo interno de sus territorios, específicamente en el departamento del Cauca, que muestra una serie de falencias ya que están relacionadas a la producción agrícola, el déficit de vivienda, equipamientos e infraestructura y la falta de oportunidades que se presentan dentro de estos territorios de tal manera que es común el abandono de aquellas formas tradicionales de habitabilidad y su producción agrícola dentro del contexto de territorios indígenas y la forma en que actualmente habitan, ejemplo de esto son los asentamientos no dispersos, sino consolidados o nucleados, ocasionando en la vida física, social y espiritual del territorio que a través del tiempo ha sido cambiante por la modernización de las colonias. Por tanto, este proceso favorece la creciente tendencia a que cientos de familias por diferentes razones, abandonen sus territorios y emprendan un largo camino hacia un destino aún más incierto: la ciudad.

Es por eso que los pueblos indígenas construyen colectivamente la estructuración de un plan de vida que permita rescatar algunos de los más profundos conocimientos tradicionales desvanecidos en el tiempo y permeados en el espacio por actores antes mencionados. De ahí, que el papel de la familia y los componentes de la misma en su función de desarrollo comunitario son importantes para realizar un estudio desde el etno desarrollo.

Además, los pueblos indígenas han demostrado históricamente que poseen los conocimientos ancestrales necesarios para la pervivencia del mundo entero, su aporte en los actuales momentos de calentamiento global y cambio climático, resulta esencial. Así se sustenta una propuesta investigativa para demostrar, por intermedio de un proceso de investigación acción participativa, cómo un plan de vida de actores indígenas construido, planificado, estructurado y presentado por las propias comunidades indígenas puede ser la base de su desarrollo y ocupación del territorio.

Generando estructuras de resistencia a la modernidad y en muchos de los casos, a estructuras de resiliencia, per se a sus principios y a las conquistas fallidas de la cultura occidental neoliberal; en propuestas de identidades, perfiles, modas y estilos de vida a los que ellos no están dispuestos a ser inmersos todavía; pero que tampoco sería de utilidad si se mantienen los perfiles de violación permanente del precepto de autonomía que les otorga a las comunidades indígenas la Constitución Política de Colombia.

En registros del DNP (2018) en Colombia existen cerca de 84 etnias o pueblos indígenas, que cuentan con una población de 1.378.884 personas, equivalente al 3,3% de la población, según el Censo de 2005. Esta diversidad, que se refleja también en las 68 lenguas diferentes que se hablan en Colombia, es la que los constituyentes de 1991 quisieron proteger, con una serie de normas tendientes a garantizar la identidad especial de las comunidades indígenas, concediéndoles un fuero jurisdiccional para que ellas mismas resuelvan sus conflictos, otorgándoles la propiedad colectiva de sus resguardos y permitiéndoles que se autogobien según sus propios usos y costumbres, siempre y cuando no desborden la Constitución y la leyes (Pueblos indígenas, pág. s.f)

Este trabajo de grado denominado: **Propuesta de un modelo de ocupación del territorio ancestral del resguardo indígena de Mosoco en el municipio de Páez. Departamento del Cauca, Colombia.** se divide en 3 capítulos relacionados a cada una de las fases realizadas en la comunidad indígena del territorio ancestral de Mosoco, que a medida del tiempo se fueron desarrollando en un orden establecido y programado, en el cual cada uno de los elementos presentes en los capítulos de este trabajo se direccionaban hacia: 1. Reconocimiento del territorio, lo que tenía como objetivo realizar el reconocimiento del territorio a partir de cinco componentes: económico, social, político, cultural e infraestructura. 2. El diagnostico participativo con la comunidad cuyo objetivo era realizar el proceso de ordenamiento territorial en conjunto con la comunidad (proceso participativo) y 3. Prospectiva de la comunidad que tiene como objetivo establecer una propuesta urbanística que no afecte la tradiciones, costumbres y saberes del territorio, pero que les beneficie de acuerdo a sus necesidades y visión como comunidad.

Expuesto a lo anterior el objetivo de trasfondo dentro del documento es dar a conocer como la comunidad nasa Mosoqueña ha logrado realizar un autodiagnóstico de su territorio y formular una visión prospectiva de su territorio, de tal manera que en este se estableció un modelo de ocupación acorde con sus creencias saberes y pensamientos ,en donde se construyó en conjunto con la comunidad bajo una metodología de acción y participación por lo que la comunidad es de suma importancia para establecer su propio modelo de vida llamado "(plan de vida), que se llevó acabo en consenso con la comunidad por medio de un proceso participativo entre estudiantes de la facultad de arquitectura de Popayán y la misma comunidad, esto con el fin de obtener un resultado de planificación territorial entre las nuevas semillas y futuras generaciones.

para concluir dentro de este documento se dio a conocer las principales causas que afectan al territorio y la comunidad indígena del resguardo de Mosoco Cauca; además se dan a resaltar que factores han sido los que generan cambios importantes que se han venido presentando generacionalmente, y como esto ha influido para llegar a una transformación social y territorial, que junto con estas situaciones ha presentado un impacto en los diversos territorios de las comunidades indígenas del país, puesto que muchos de los asentamientos humanos están migrando a las grandes ciudades, debido a la falta de oportunidad laboral, incluyendo como factor importante el conflicto armado latente en este territorio y la perdida de la cultura y las tradiciones dentro de la población juvenil del territorio.

1. RECONOCIMIENTO DEL TERRITORIO.

1.1. LOCALIZACIÓN Y GENERALIDADES DEL ÁREA DE ESTUDIO

ILUSTRACION 1



Muñoz, M (2017) en “Colombia: Planificación Participativa en la comunidad indígena Nasa, de Tierradentro, en Cauca” escuela latinoamericana de desarrollo natural y sostenible, presentación diapositivas

El Municipio de Páez se encuentra ubicado al Nororiente del Departamento de Cauca y Suroccidente de Colombia; sobre la vertiente oriental de la cordillera central y microcuenca del río Moras. Limita por el Norte con el Resguardo de San José, por el Este con el Resguardo de Vitoncó, por el Suroriente con el Resguardo de Yaquivá (municipio de Inzá), al sur con el Resguardo de Guambia (municipio de Silvia) y al Occidente con el Resguardo de Pitayó (municipio de Silvia); se localiza entre las coordenadas Norte 798,800 y 781,850 y entre las coordenadas Este 1'089,650 y 1'106,800 comprende las veredas de Mosoco (Mosoco centro, Chupadero, Salamanca y Gargantilla), Santa Marta, Moras y Escalereta. El acceso al resguardo se realiza por vía terrestre en carretera destapada con distancia de 110 kilómetros desde de Popayán, capital del Departamento; a 51 kilómetros de Belalcázar Páez, 52 kilómetros de Silvia y 50 kilómetros de Inzá, cabeceras municipales de la región. (RESGUARDO INDIGENA DE MOSOCO PAEZ-CAUCA, 2014)

1.2. FOTOGRAMETRÍA DEL CENTRO POBLADO DE MOSOCO

ILUSTRACIÓN 2.

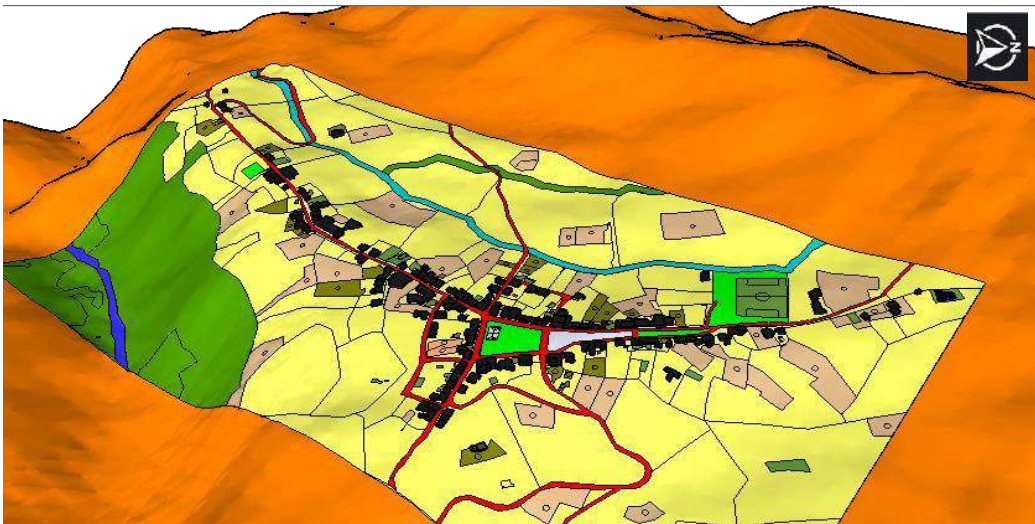


Mendoza, J. (2019) Fotomosaico, para la Corporacion Nasa Kiwe,

Dentro de este marco se buscó ejecutar la propuesta de restructuración en donde se utilizaron diversas tipos de herramientas metodológicas como la fotogrametría y el ortofotomosaico que consiste en una serie de imágenes fotográficas para obtener la georreferenciación del territorio, ya que no se había realizado ningún mapa cartográfico del centro poblado, de tal manera que este método facilito el reconocimiento del territorio y que ayudo de tal manera para tener presente cuáles son sus debilidades, oportunidades y fortalezas (ilustración 2) de la comunidad, además se estructuró una propuesta urbana a través de sus saberes, costumbres y pensamientos ancestrales, a modo que el desarrollo de la temática de este proyecto no tuviese impactos negativos a corto, mediano y largo plazo, con la ejecución de este proyecto se pudo establecer que existían grandes fallas en el diseño de la expansión del territorio, las cuales van a ser corregidas en base a recomendaciones con las que se les pudo asesorar.

1.3 DELIMITACIÓN DEL CENTROPOBLADO.

ILUSTRACIÓN 3 DELIMITACIÓN A PARTIR DE LA OROGRAFÍA DEL TERRITORIO.



Rojas Hoyos, W. (2019) elaboración propia por medio de herramienta tecnológica Sketcup 2017 en base a Fotomosaico facilitado por NASA KIWE.

	Pendiente moderada		Morfología urbana
	Rio moras		Pendiente moderada
	Riachuelo fxieme yu		Cultivos de pan coger
	Vías del centro poblado		Cultivos de comercialización
	Espacio publico		Zona de reserva ambiental

En datos suministrados por la Corporación Nasa Kiwe (2019), el resguardo indígena de Mosoco, según el documento de “**Plan De Vida**” está constituido por 84.5348 hect. De las cuales 10.5664 constituyen alta pendiente ,1.67 moderada pendiente, 2.2325 representan protección de áreas naturales, 2.3322 protección de cauce, 11.775 según (págs. 20-21).ver datos en la tabla

ESTUDIO DE APTITUDES CADA CENTRO POBLADO

TABLA 1

Id	Categoría	Avirama	Chinas	Mosoco	Mesa de Togoima	Vitonco Centro
		ha	ha	ha	ha	ha
1	Alta pendiente	7,8853	4,8066	10,5664	4,7543	2,5885
2	Moderada pendiente	5,5327	6,6907	1,67	7,9402	9,1776
3	Peñas	0	0	1,2675	0	3,9502
4	Protección de áreas naturales	0	0	7,1939	2,2325	0
5	Protección de cauces	0	0	0	2,3322	0
6	Protección de nacimientos	1,2717	2,9309	1,0246	0	0
7	Sin restricciones	35,7951	15,8526	62,8124	11,775	13,2936
	Total	50,4848	30,2808	84,5348	29,0342	29,0099

Mendoza. J (2019) Corporación NASA ÇXHÂÇXHA (CHACHA), Tabla con datos en base a Elaboración Cartográfica.

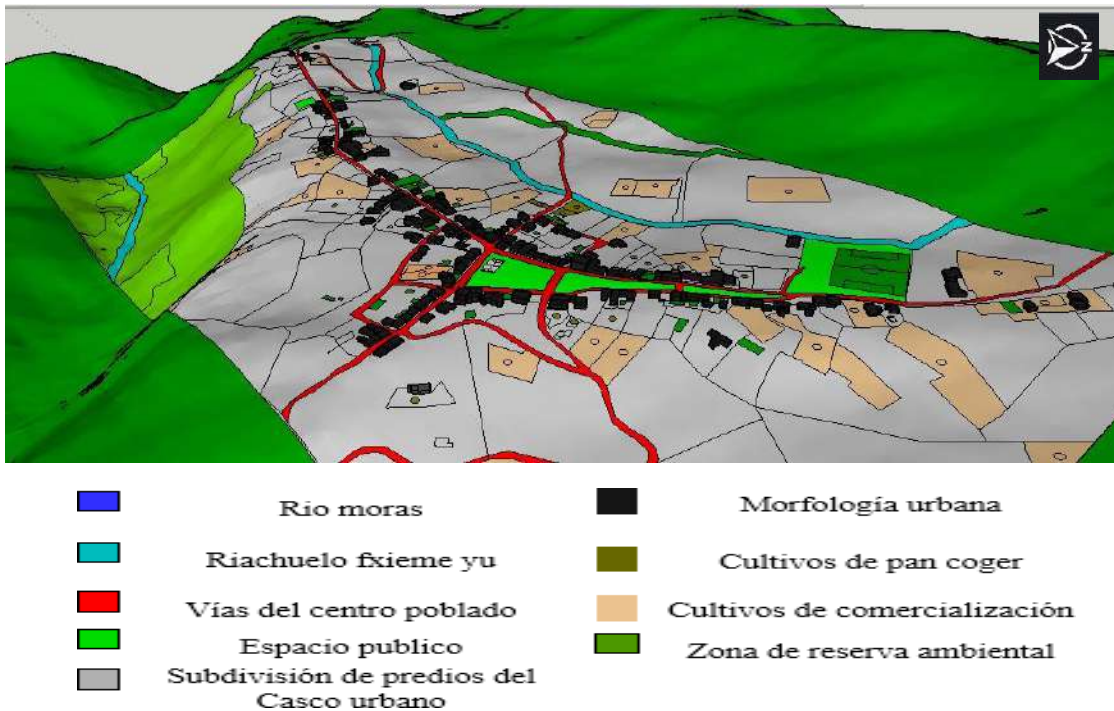
Por otra parte, se evidencia que en el centro poblado se establece sobre una meseta en donde se ubican las viviendas y cultivos y demás infraestructura acorde a la topografía. En la actualidad el casco urbano crece de manera lineal de norte a sur debido a que su tipografía es ondulada y sobre las zonas oriente occidente es escarpada, y maneja una pendiente del 7% por lo cual se dificulta un poco la expansión del territorio hacia esas zonas.

En base al documento de “**Diagnostico del Resguardo Indígena de Mosoco**” (1994) Se especifica que e igual manera existen paramos, lagunas, sitios sagrados, laderas de la cordillera central y reservas ambientales pertenece al clima bioclimático andino con un clima frio y húmedo con una morfología quebrada. Mosoco limita al norte con San José, al sur chupadero y la meseta de la laguna Juan Tama al occidente con las veredas Santa Marta y Moras y finalmente al oriente con el Resguardo de Vitónco. (pág. 86) que permiten establecer coordenadas y puntos fijos de ubicación en el territorio ancestral, estas son delimitadas con herramientas tecnológicas que fueron utilizadas durante la ejecución de la planimetría.

2. HIDROGRAFÍA.

FUENTES HIDROGRÁFICAS DEL RESGUARDO PARA EL ABASTECIMIENTO DE SERVICIO DE AGUA

ILUSTRACIÓN 4



Rojas Hoyos, W. (2019) elaboración propia por medio de herramienta tecnológica Sketchup 2017 en base a Fotomosaico facilitado por NASA KIWE

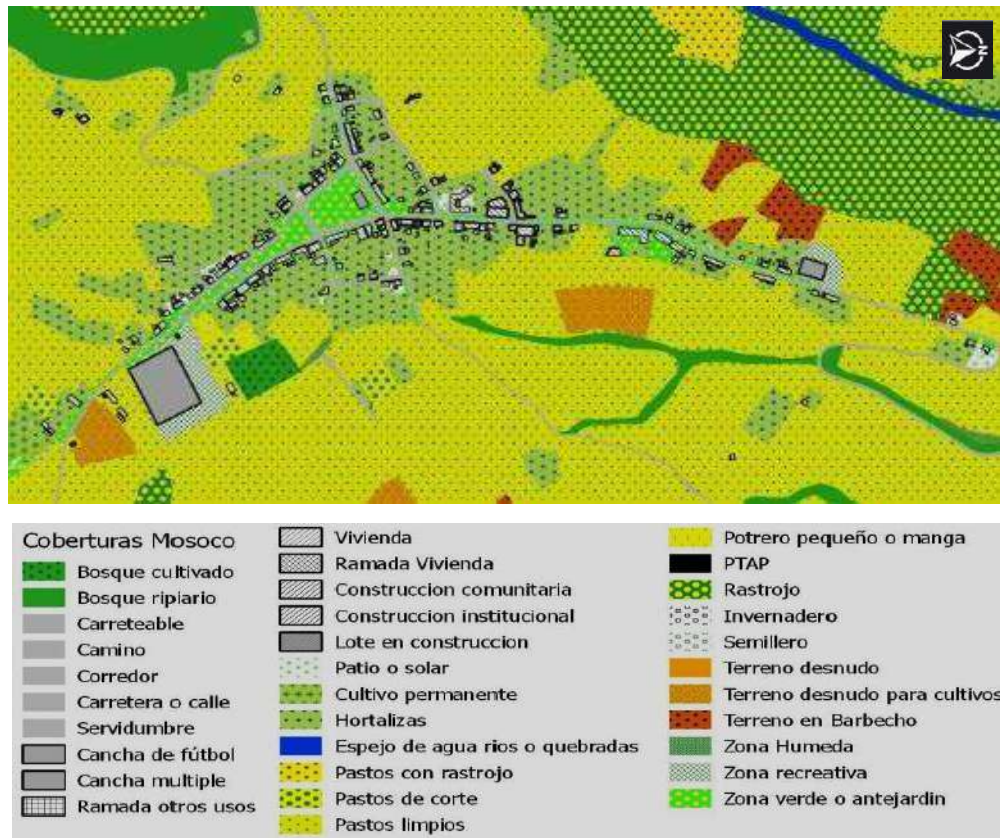
De acuerdo a documentos y planos facilitados por la corporación NASAKIWE Se pueden visibilizar que existen ciertos afluentes hidrográficos dentro del centro poblado, estos se encuentran distribuidos entre los sectores urbanos y los asentamientos de viviendas en las zonas rurales que limitan con predios de otras zonas de protección de fuentes hídricas, se identifica que los dos afluentes más importantes que son: el río Moras y el Riachuelo Fxieme yu, se aprecian en la imagen, también se delimita el crecimiento del centro poblado y de esta manera predomina un uso de viviendas asentadas sobre el eje vial principal, donde se establecería una organización urbanística que se pueda adaptar a su topografía.

La hidrografía del centro poblado de Mosoco en base al documento del “**Diagnóstico del resguardo indígena de Mosoco**” (1994), muestra como está comprendidas sus fuentes hidrográficas: **el río Moras, la quebrada El Chupadero, el Riachuelo Fxiemet Yu y la quebrada Escalereta.** (Ilustración 4) dentro de estos afluentes encontramos que el río Moras cuenta con una zona de protección con masa arbórea extensa, mientras que las quebradas carecen de esta no cuentan con la suficiente masa arbórea que garantizase la protección de sus cuencas. (pág. 86) y con relación a ese documento es importante resaltar que:

El Riachuelo fxieme Yu: La cuenca del riachuelo hace su recorrido de sur a norte en la zona urbana. Que nace mediante de un ojo de agua cerca a la cancha de fútbol y desemboca en el río Moras. Sirviendo como drenaje a los predios cercanos. La Quebrada El Chupadero: Su recorrido va de occidente a norte, desembocando en el río Moras, afluente del río Páez, está quebrada no cuenta con tiene una zona de protección considerable, ya que mediante en su recorrido se encuentran predios de pastoreo (presencia de animales bovinos), provocando lo que conlleva así el uso del suelo sin conciencia ambiental. Los Humedales y ojos de agua: dentro el perímetro del centro poblado se encuentran cuatro (4) ojos de agua y dos humedales, encontrándose con una protección desprotegidos por cerramientos con alambre (CABILDO DE MOSOCO Y ORGANIZACIONES DEL RESGUARDO, 1994, pág. 87)

Para concluir este apartado, se pudo entrever que existía una problemática en cuanto a la protección de los recursos hidrográficos y sus afluentes, ya que estos se encuentran delimitados sobre el perímetro urbano, lo cual ocasionaba problemas en cuanto a la obstrucción del libre cauce del río debido a construcciones aledañas a su cruce; estas afectarían su recorrido natural y podría provocar contaminación debido a que no hay actualmente una red de alcantarillado ni agua potable y al ser contaminado podría provocar un problema sanitario a futuro.

**2.1. APTITUDES Y RESTRICCIONES AMBIENTALES PARA EL USO URBANISTICO.
ILUSTRACIÓN 5.**



Mendoza. J (2019) Corporación NASA ÇXHÂÇXHA (CHACHA)

Elaboración Cartográfica.

En gran parte del suelo de Mosoco como a lo largo de la zona urbana predomina el uso de pastoreo para ganadería extensiva, donde no es un suelo apto para cultivos de siembra agrícola, de esta manera se requiere de una zona de expansión para mitigar estas necesidades básicas así poder garantizar la seguridad alimentaria de la población existente. Como segundo índice de ocupación va en la infraestructura bien se de viviendas, equipamientos y seguido por preexistencias naturales, tal como hace referencia la ilustración 4

En la descripción de suelo que hace el Instituto Geográfico Agustín Codazzi (1982) para el CONJUNTO MOSOCO, fueron clasificados como suelos de montaña y de clima muy frío húmedo (paramos), estos estudios de los suelos de este conjunto se encuentran en las partes medias y baja de las laderas de las montañas, de pendientes mayores de 7%. Son suelos moderadamente

profundos, desarrollados a partir de las cenizas volcánicas, que descansan sobre fragmentos rocosos de naturaleza ígnea y metamórfica. Son bien drenados, poco afectados por erosión, las texturas son franco arcillosas en todo el perfil. (pág. 80)

2.2. COBERTURA DE SERVICIOS PÚBLICOS

ILUSTRACIÓN 6



Rojas Hoyos, W. (2019) elaboración propia por medio de herramienta tecnológica Sketchup 2017 en base a Fotomosaico, cartografía Territorio y Naturaleza. Equipo Tecnico Nasa Kiwe

- Servicio de energía
- Servicio de agua pero no potable
- No hay alcantarillado en el resguardo
- Predios sin energía

La cobertura de los servicios públicos dentro del perímetro del centro poblado es deficiente principalmente cuando hablamos de la energía eléctrica suministrada por la pésima atención de la Compañía Energética de Occidente y el abastecimiento de agua potable que no cuentan con un tratamiento y una infraestructura adecuada para el buen manejo de la misma por lo que el suministro que llega a los hogares es de regular calidad o se recolecta directamente de aguas lluvias. En cuanto a las aguas negras se maneja mediante pozo séptico, y el servicio de recolección de basuras inorgánicas se hace mediante la coordinación del mismo Cabildo, y la Junta De Acueducto Alcantarillado Y Residuos Sólidos De Mosoco, dándole un tratamiento y uso adecuado

en al manejo de este proceso pionero a nivel municipal. Finalmente se puede establecer una necesidad amplia en la implementación de los siguientes servicios como el gas domiciliario, mayor cobertura de la red móvil e internet.

Con lo anterior, tras múltiples reuniones de análisis en relación a las necesidades establecidas por la comunidad se encuentra en el documento de Resguardo Mosoco (1994):

- Persistir y fortalecer la gestión del proyecto de construcción del acueducto Inter vereda
- Elaborar estudios y proyectos para la ampliación de la cobertura del servicio de energía al 100% de las familias, y en el mediano plazo construir una hidroeléctrica propia aprovechando el recurso natural (agua) existente en el resguardo. (pág. 404)

TABLA 2

TABLA SOBRE COBERTURA DE SERVICIOS BÁSICOS DOMICILIARIOS RESGUARDO INDÍGENA DE MOSOCO

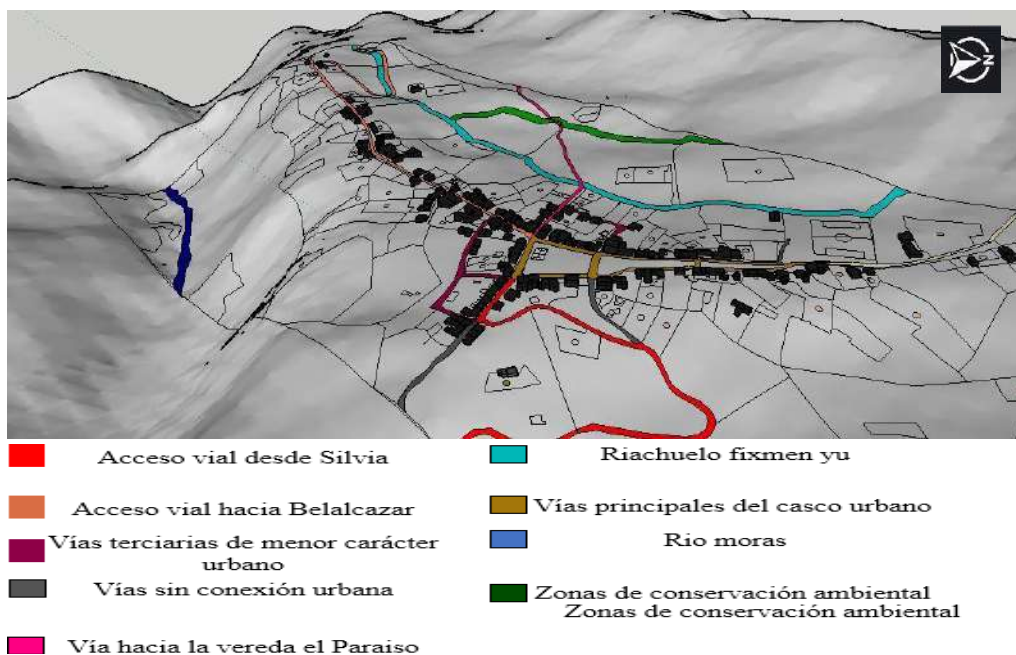
SERVICIOS	COBERTURA	SI	NO
Acueducto	4%	x	
alcantarillado	33%	x	
Recolección de basuras	0%		x
Transporte	8%	x	
telecomunicaciones	13%	x	
Energía	33%	x	
gas	9%		x

Rojas Hoyos, W. (2019) elaboración propia en base a recolección de datos resguardo

En la tabla de cobertura de los servicios básicos se deja claro que hay un gran deficiente en cuanto a la prestación de los servicios fundamentales, donde los porcentajes presentan valores irrisorios; se tiene como ejemplo la inexistente red de acueducto y alcantarillado en el centro poblado y que a futuro puede causar dilemas sanitarios, con lo que con recomendaciones y asesorías podría ir mejorando periódicamente para el bienestar y la mejora de la calidad de vida de los habitantes.

2.3. INFRAESTRUCTURA VIAL Y CONEXIONES CON LOS DEMÁS CENTROS POBLADOS.

ILUSTRACIÓN 7



Rojas Hoyos, W. (2019) elaboración propia por medio de herramienta tecnológica Sketchup 2017 en base a Fotomosaico, cartografía Territorio y Naturaleza. con datos facilitados por personal de la Junta del Cabildo

Con respecto a la infraestructura y la malla vial que da acceso al centro poblado de Mosoco se hace mediante dos conexiones: hacia al norte vía Belalcázar cabecera municipal, hacia el occidente vía a Silvia, tal como se muestra en la ilustración 6, se establece un eje estructurante del caserío cabe decir que es una vía de la red vial nacional con proyección de pavimentación a largo plazo, donde se requiere de una vía alterna; como variante que puede ir mitigando a futuro conflictos de movilidad dentro del pequeño centro poblado que no tiene una malla vial de buena calidad, donde la empresa que presta el servicio para las conexiones intermunicipales y departamentales es Sotra Cauca, la que también se usa para el desplazamiento local y zonal son buses de escaleras de la misma zona.

Dentro del centro poblado encontramos algunas vías que rodean al parque principal y otras conformando algunas manzanas de acuerdo a la topografía.

ILUSTRACION 8

BUSES SOTRA CAUCA.



Fotos: Montenegro, L. (2013), Sotracauca 093 chiva o bus Escalereta, Sotracauca 405, Bus Mosoco 112, presentación en plataforma Flickr, recuperado de <https://www.flickr.com/photos/culturabus/8231593194/in/photostream/>

La movilidad del centro poblado de Mosoco depende de una sola empresa de transporte, la cual es Sotra Cauca que ha sido la única transportadora que lleva sus servicios al centro poblado desde hace más de una década; esto se debe a la difícil accesibilidad y al deterioro de la malla vial hacia el municipio y el centro poblado, además no se podría hablar del monopolio de esta empresa ya que esta se ha arriesgado durante este tiempo a prestar sus servicios y transportar a los habitantes del centro poblado dentro y fuera del territorio y por las diversas situaciones climáticas y del deterioro esta solo presta sus servicio dos veces por semana y con un solo bus por día y a una hora determinada.

La idea del mejoramiento estructural del centro poblado también incluye recomendaciones para la malla vial y los accesos al centro que busca una modernización estructural de su territorio para mejorar sus condiciones y calidad de vida sin afectar o cambiar las tradiciones presentes en este territorio ancestral, debido a que con el mejoramiento de la estructura y malla vial podría generar un mejor desarrollo económico del territorio; siendo posible que estos procesos puedan afectar de una manera positiva el desarrollo cultural y económico de la región.

2.4. ACCESO VIAL DESDE EL CASCO URBANO DE SILVIA

ILUSTRACIÓN 9



Foto: Bolaños Mulcue. R, (2014) en plan de vida, “diagnóstico y aptitudes”, Resguardo Indígena de Mosoco

Al revisar los documentos existentes del plan de vida del Resguardo (2014) una de las estrategias para mejorar la habitabilidad dentro del territorio y contribuir al desarrollo de la comunidad es “Ampliar el territorio mediante la compra de tierras para ubicar las familias del resguardo que realizan sus prácticas agropecuarias en micro fundió y en ecosistemas frágiles”, (págs. 13-22). Otro de los accesos al resguardo es la vía que conduce desde el casco urbano de Mosoco hasta Belalcazar, con estas acciones y propuestas se pretenden mejorar las condiciones y la calidad de vida de aquellos habitantes del territorio para que comercialicen sus productos de pan coger.

Para mejorar las condiciones y la situación existente de las precarias condiciones no tan solo de los habitantes, si no de la infraestructura en general, incluyendo casas, vías de accesos, cobertura de los servicios básicos fundamentales, que harían de esta zona un atractivo turístico modernizado que aun pueda conservar su cultura autóctona y cultural, lo que generaría un nuevo rumbo para este centro poblado que depende únicamente de la agricultura como sostenimiento económico. Se debe tener en cuenta que actualmente no hay una organización de la estructura de la malla vial, siendo el mismo pueblo y sus habitantes los que han acondicionado las vías me manera artesanal, sin previos estudios ni tampoco una planificación de estas acciones.

2.5. ACCESO VIAL VIAMOSOCO-BELALCAZAR

ILUSTRACIÓN 10



Foto: NASA KIWE (2012), Aspectos Generales De La Población De Mosoco en Panorámica Poblacional recuperado de: <https://www.nasakiwe.gov.co/informacion-general/multimedia/galeria-de-imagenes/panoramicas-de-poblaciones/#!gallery-19-405>

Por otra parte encontramos la vía de acceso y demás tramos del centro poblado se encuentran en un estado aceptable en material pétreo, donde se encuentra un tramo más largo con una distancia de 680 metros de longitud donde están ubicados los equipamientos educativos, salud, polideportivo y el salón comunal, sin embargo, además este tramo es de acceso principal por lo cual es importante para el flujo y accesibilidad al resguardo pero sin embargo se evidencia que las viviendas que están muy cerca al eje vial basados en el Decreto 562, de edificabilidad donde especifica que: “las viviendas deben tener un aislamiento mínimo de 4m y contar con un el andén para la seguridad del peatón y tener un orden dentro de la morfología urbana y respetando la orografía del territorio”. (2014) Y los tramos de vía perimetrales al parque funcionan en dobles sentido con unas medidas de 6 a 7 metros de ancho.

2.6. VIAS PERIMETRALES AL PARQUE CENTRAL

ILUSTRACIÓN 11



Foto: Lopez Mendoza, A. (2012) “panorámicas poblacionales” recuperado de: <https://www.nasakiwe.gov.co/gmedia/mosoco-jpg/>

Sin embargo, no hay una organización establecida que defina ese sentido vial. Y por lo tanto se presentan falencias dentro de la organización urbana y el manzaneo de las viviendas. ya que la población no respeta la proyección y los ejes viales y construye sus viviendas sin orden o respetando las distancias de los ejes viales mencionados anteriormente y por lo tanto se carece de sendas peatonales o una estructura organizacional urbana para mejorar los tramos viales del centro poblado, expuesto a lo anterior en la ilustración 10 y 11 se evidencia la falta de inversión por parte del estado, ya que los recursos han sido desviado o no han sido los suficientes para mejorar el acceso al territorio y esto ha conllevado a que el centro poblado no cuente con un desarrollo a través del tiempo.

**2.7. IMAGEN DE COMPARACION DEL DESARROLLO RURAL A TRAVES DEL TIEMPO: CENTRO POBLADO DE MOSOCO AÑO 1982/2020
PARQUE CENTRAL Y SUS VÍAS PERIMETRALES 11/1/1982**

ILUSTRACION 12



Foto: Cabildo de Mosoco y Organizaciones del Resguardo (1994), Plan de Vida en Diagnostico del Resguardo Indigena de Mosoco, anexos.

En base a documentos presentes en el resguardo como fotos e imágenes se evidencia que las primeras viviendas fueron construidas con un diseño de una arquitectura local propia y con materiales tradicionales como la Paja, el barro, la madera y la guadua. Manejando una misma altura de cubiertas, marcando una simbología de acuerdo a sus usos y costumbres. Mediante el trazo reticular de la plaza central se construyen las primeras viviendas dando un orden urbano de acuerdo a su morfología y sus proyecciones a futuro con una gran riqueza cultural y en relación con el entorno; desde el asentamiento de sus primeros habitantes del centro poblado y en su proyección vial como corredor y conexión tanto municipal y departamental son evidentes desde esa época ya que siempre ha sido y será un territorio en desarrollo tanto económico, funcional, turístico, ambiental, cultural y político como comunidad indígena Páez.

ILUSTRACION 13

VÍAS DE ACCESO PERIMETRALES AL PARQUE CENTRAL



Foto: Achipiz Salas, C. (2019); Vías Perimetrales al Parque Central.

Como se ha ido resaltando anteriormente el centro poblado no cuenta con espacios adecuados para el esparcimiento y el ocio, debido a esto el uso de los terrenos se comparten para diversas actividades como el comercio y actos culturales, uno de los principales usos que se le da a estos espacios es el de la plaza de mercado, que es la única actividad comercial con la que cuentan para el intercambio de sus productos y cosechas, se pretende definir un uso adecuado para cada uno de estos espacios que les permitan el esparcimiento y recreación de los pobladores de este territorio, también es necesario que se clasifiquen los espacios para delimitar las actividades, ya que actualmente al compartir el mismo espacio se deteriora la infraestructura.

Actualmente no se han ejecutado planes de vida de manera adecuada, ni tampoco establecen en estos el mejoramiento, ya que consideran estas actualizaciones una vulneración de sus culturas y tradiciones, por el rechazo que han tenido varias propuestas y proyectos al pasar del tiempo, lo que ha ocasionado un estancamiento en el desarrollo estructural y por ende económico de esta zona; es relevante que tanto los gobernadores como miembros del cabildo acepten estos cambios que han de ayudar al desarrollo de las infraestructuras de la malla vial y espacial del territorio.

3. EQUIPAMIENTOS Y USO DE SUELO

ILUSTRACIÓN 14



Rojas Hoyos, W. (2019) elaboración propia por medio de herramienta tecnológica Sketchup 2017 en base a Fotomosaico, cartografía Territorio y Naturaleza. con datos facilitados por personal de la Junta del Cabildo

El centro poblado según datos establecido en documentos de la “Corporación Nasa Kiwe” (2019) este ocupa un área aproximada de 9,68 ha y cuenta con 129 edificaciones: nueve (9) son de uso comunitario, un (1) centro educativo, una (1) esencial, dieciséis (16) viviendas están

deshabitadas, dos (2) comerciales, dos (2) con otros usos y el resto (98) son de diario vivir; en ellas habitan 175 familias y 646 personas (VIHOPE, Nasa Cxhacxha 2017). Presenta una topografía plana, levemente inclinada. La zona de estudio para el ortofotomosaico tiene 85,18 Hcta.

La densidad de viviendas por hectárea es de 10,12; el número de familias por vivienda es de 1,78; el número de personas por vivienda es de 6,59 mientras que el número de personas por familia es de 3,69. El patrón de asentamiento es concentrado a lo largo de las vías. El patrón de asentamiento es concentrado a lo largo de las vías, datos según (págs. 7-26).

3.1. EQUIPAMIENTOS EXISTENTES Y SU ESTADO ACTUAL. INSTITUCIÓN EDUCATIVA JUAN TAMA

ILUSTRACION 15.



Foto; Achipiz Salas, C, (2019) Infraestructura Institución Educativa Juan Tama Mosoco

La infraestructura y el nivel educativo es deficiente, ya que solo ofrece una cobertura a nivel local y zonal con la básica primaria de primero a quinto y bachillerato de sexto a once es un colegio con énfasis en agropecuario; además u hay un bajo porcentaje de estudiantes de este centro educativo que accedan de manera oportuna a una educación superior debido a diversos factores como: el bajo nivel académico por la contratación de personal docente, esto se debe a que el difícil acceso como el conflicto armado presentes en estas zonas del Cauca han

dificultado que personal calificado llegue a estas instituciones, la mezcla de variables han incidido en el nivel educativo de los estudiantes de los diferentes niveles escolares y se le suma a esto el alto porcentaje de deserción escolar debido a que la malla vial no se encuentra en condiciones, esto en caso de los estudiantes de veredas y zonas rurales alejadas de centro poblado.

3.2. CASA DEL CABILDO INDÍGENA DE MOSOCO

ILUSTRACIÓN 16.



Foto: Rojas Hoyos, W. (2019), Casa Cabildo Mosoco

La casa del cabildo es el lugar de encuentro, planificación, orientación, aprendizaje y entre otras actividades con el mandato de la primera autoridad del cuerpo de cabildantes en cabeza del gobernador (a). Además, representa gran importancia dentro de la comunidad ya que este equipamiento representa su lucha y la visión que tienen como territorio indígena para seguir prevaleciendo como comunidad.

3.3. IGLESIA CATOLICA NODO DE CONCENTRACION CULTURAL.

ILUSTRACION 17

COMPARATIVA DE DESARROLLO URBANO



Fotos: Iglesia católica (DER) por Cabildo de Mosoco y Organizaciones del Resguardo (1994) en Plan de Vida; Rojas Hoyos, W. (2019) (IZQ) Iglesia en la actualidad.

El equipamiento religioso ha tenido Una transformación debido a los Antecedentes naturales del terremoto 1994, donde es muy poca la asistencia a este centro Religioso, debido a que también existe otra religión (Alianza). Por lo cual ha sido el causante de que se vaya perdiendo un poco la cultura de la vestimenta típica y los bailes tradicionales que se practica en ciertas fechas importantes.

3.4. SALON MULTIPLE

ILUSTRACIÓN 18 INFRAESTRUCTURA MULTIFUNCIONAL



Foto; Achipiz Salas, C, (2019) infraestructura del salón múltiple.

Este espacio de encuentro se define de un uso múltiple para diferentes actividades como asambleas, instalación de camping para hospedaje a gente que visita el territorio ya que el centro poblado no cuenta con un hotel.

Esta infraestructura esta para renovación en términos de diseño arquitectónico ya que no cuanta con la infraestructura necesaria para poder prestar un buen funcionamiento, debido que la misma comunidad lo construyo sin conocimientos técnicos para darle un buen uso.

4. EQUIPAMIENTOS DEPORTIVOS NO EFECTIVOS.

ILUSTRACION 19 ESPACIO PÚBLICO NO EFECTIVO



Foto; Achipiz Salas, C, (2019) Cancha de Fútbol.

Los espacios recreativos carecen de infraestructura óptima para su funcionamiento, ya que no cuenta con un cerramiento para su protección además del sistema de drenaje básico para el no deterioro de las condiciones estructurales del sector, por lo cual la comunidad no hace uso frecuente de esta ,por lo cual es importante contar con un desarrollo de los espacios públicos efectivos del centro poblado, para que la comunidad cuente con lugares de esparcimiento donde se pueda recrear tanto adultos como niños y la tercera edad. Y así mismo ir avanzado en el desarrollo planificado en conjunto con la comunidad de su territorio.

4.1. EQUIPAMIENTO DE COLISEO NOTERMINADO

ILUSTRACION 20 OBRA INCONCLUSA



Foto; Achipiz Salas, C, (2019), Polideportivo sin terminar Casco Urbano

Es impórtate recalcar que los proyectos que se ejecutan no son planificados en conjunto con la comunidad por lo que genera rechazo y no refleja ninguna identidad en su cultura. Por otra parte, evidenciamos que no se logran culminar estos proyectos debido a que no hay veedores por parte de la comunidad que cuente con la capacidad de verificar que se ejecuten los recursos que se destinaron para ciertos equipamientos y además estos no son ubicados estratégicamente por lo que están fuera del casco urbano. De tal manera que se convierten en infraestructura no efectiva y no se pueden usar y con el tiempo se deteriorara con el tiempo.

4.2. FALTA DE ESPACIOS APROPIADOS PARA REALIZAR LAS ACTIVIDADES DE VENTA Y MERCADO.

ILUSTRACIÓN 21

ESPACIO DE GALERÍA Y COMERCIO AL AIRE LIBRE



Foto: Shinkasai (2012), imágenes tomadas de video de Youtube.com, (mins. 2:36 – 2:48), Día de Mercado en el Centro Poblado del Asentamiento de indígenas Nasa del Resguardo Mosoco, en jurisdicción del Municipio de Páez, Departamento del Cauca

En ilustración 21 se puede evidenciar que el parque central no cuenta con un diseño o infraestructura que le permita caracterizarse como parque central o espacio público efectivo de tal manera que en este espacio funciona la función de la plaza de mercado deteriorándolo el suelo y espacio debido a que se utiliza en varias actividades ,además no cuenta con un cerramiento adecuado para su protección, de esta manera podemos identificar que se necesitan equipamientos que tengan un uso definido y presten la infraestructura pertinente para que se lleven a cabo las actividades básicas que necesita la comunidad tal como el comercio el uso del espacio público y entre otras.

4.3. CARENCIA DE INFRAESTRUCTURA ADECUADA PARA EL PARQUE PRINCIPAL

ILUSTRACIÓN 22



Foto; Achipiz Salas, C, (2019), Zona de Mercado

Falta de planificación de diseño a corto plazo con el fin de dar un buen uso y aprovechamiento del lugar ofreciendo espacios de ocio, recreación para su misma comunidad y población flotante donde se apropiarían del lugar compartiendo experiencias, saberes tanto para niños como adultos, siendo guardianes de su propio territorio.

En conclusión, podemos mencionar que es necesario un proceso de Planificación Urbana para el centro poblado de Mosoco, con el fin de darle un adecuado manejo al territorio en la proyección de nuevas infraestructuras y equipamiento que cubran las necesidades del Territorio que según el material fotográfico aéreo solo se evidencia la vivienda, zonas verdes y los predios (uso agropecuario,) como construcciones predominantes, mientras que el rio moras es utilizado de zona de esparcimiento para el uso de balnearios y otras actividades artesanales como la pesca. Es importante decir que algunos equipamientos como lo son el puesto de salud y educación están en buen estado con proyecciones a mayor cobertura para mejorar la cobertura hacia los demás centros poblados ya que Mosoco es la cabecera del resguardo.

5. PLANTEAMIENTO DEL PROBLEMA.

Es frecuente que el Estado colombiano reciba críticas de parte de la comunidad internacional sobre su relación con los pueblos indígenas, en su informe más reciente, Amnistía Internacional advierte que más de una tercera parte de los pueblos indígenas de Colombia están amenazados con “exterminio” y se enfrentan a una situación difícil como resultado del desplazamiento forzoso, las incursiones violentas y la imposición de megaproyectos, todo esto empeorado por las firmas de tratados de libre comercio. (Velasco, 2013)

Por su lado, en el Día Internacional de los Pueblos Indígenas celebrado el 9 de agosto, el Secretario General de las Naciones Unidas Ban Ki-Moon les recomendó a todos los gobiernos “honrar los tratados que sostienen con los pueblos indígenas, sin importar cuando se hayan firmado”. Estas críticas destacan la violencia estructural y el mal funcionamiento de las instituciones como problemas de fondo en la relación entre el Estado colombiano y los indígenas. Por esta razón, los pueblos indígenas han logrado presionar cambios institucionales para proteger sus tierras. En el siglo XX se dieron dos momentos importantes de resistencia que le abrieron paso a los derechos territoriales en Colombia:

Primero fueron las luchas del terrajero Nasa Manuel Quintín Lame, cuyo legado organizativo para la siguiente generación fue el uso estratégico de las instituciones del Estado colombiano para obligar el cumplimiento de leyes justas y hacerle resistencia civil a las injustas. El propósito era mantener los resguardos indígenas, instituciones territoriales colonialistas pero adaptables a la supervivencia económica, política y cultural de los indígenas. En este empeño contó con el respaldo de movimientos sociales que defendían la interpretación de la ley a favor de las comunidades.

A causa de estas acciones que se dieron a través del tiempo se evidencia que la lucha y la resistencia de estas comunidades indígenas es importante dentro de sus territorios por lo cual se dieron un cambio en las constituciones políticas del 1991 por lo cual, las reformas de los años noventa en Colombia fueron muy positivas para los pueblos indígenas:

La nueva Constitución reivindicó derechos de propiedad colectiva y la autonomía política

para salvaguardar los medios de vida de pueblos indígenas, muchos de ellos amenazados por la explotación intensiva de los recursos naturales en sus tierras.

La reforma del Estado les garantizó la autonomía étnico-política, incluyendo derechos a transferencias para invertir en salud, educación, cultura saneamiento y otros servicios sociales; asimismo, hubo un claro reconocimiento de los usos y costumbres de cada pueblo. (Velasco, 2013)

Dentro de este contexto en general es importante entender la lucha que presenta los pueblos indígenas desde el punto de vista como organización social dentro de la constitución de 1991 que los establece como una autoridad de auto regirse bajo sus políticas, Sin embargo, los territorios indígenas gozan constitucionalmente de autonomía para la gestión de sus intereses, pueden gobernarse por autoridades propias, administrar recursos y establecer tributos y participar en las rentas nacionales establecidos dentro del Decreto 562 de 2014 (págs. SP, ART 387). Los territorios indígenas estarán gobernados por Consejos según sus usos y costumbres, que tendrán a su cargo velar por el cumplimiento de las leyes, diseñar políticas, planes y programas de desarrollo económico y social dentro de su territorio, promover y supervisar las inversiones públicas, percibir y distribuir sus recursos, velar por los recursos naturales, coordinar programas y proyectos, y colaborar en el mantenimiento del orden público (COMISIÓN INTERAMERICANA DE DERECHOS HUMANOS, 1993)

Con el fin de tener como instrumento constitucional para hacer valer sus derechos dentro de la sociedad colombiana. Pero sin embargo hoy en día se presenta que muchas de las comunidades indígenas en general que hacen parte del territorio presentan negligencia por parte del gobierno de estado de Colombia.

Un ejemplo de esa incomprensión nos la da Tamayo Ortiz (2014) en el documento de **“Pueblos Indígenas”** que no sólo existe en agentes del Estado sino también en la sociedad civil no indígena. En efecto una de las razones por las cuales los pueblos indígenas son mayormente vulnerables, tiene que ver con la poca comprensión que tienen los gobiernos y la sociedad en general sobre sus tradiciones y sus particulares formas de vida. (Pueblos indígenas, los más vulnerables de América) presente en el portal web **elmundo.com**, muestra

como la discriminación y segmentación racial ha convertido en víctimas a los diversos pueblos y etnias del cono sur, ya sea por sus costumbres y tradiciones , en el caso colombiano se pueden establecer diversos factores y ponemos como principal el conflicto armado latente, que ha cobrado múltiples víctimas y líderes pertenecientes a los diferentes resguardos y etnias del país, si nos concentramos en el departamento del Cauca, se puede afirmar que es evidente un abandono total del estado debido a que u no se han tomado acciones en cuanto a la vulneración de sus derechos y sobretodo en la distribución de los recursos para estas zonas, ya que estos no llegan en su totalidad debido a la falta de control por parte del estado y los gobernantes de los cabildos, dejando en precarias condiciones y estado de pobreza a sus habitantes.

Hay que dejar claro que sean cuales sean las condiciones que se encuentren los habitantes de los resguardos, ellos siempre van a preservar y respetar el entorno y el ambiente en el cual conviven. ejemplo de ello es la especial relación que tienen con sus territorios y la naturaleza. Y aquí radica, una de las mayores afectaciones que padecen. La lucha de estos pueblos por sus derechos y por la justicia ha girado a menudo en torno al control de sus territorios y con frecuencia, abundantes recursos naturales que se encuentran en ellos. Así, esta comunidad indígena ha sido desplazados por los estados y las multinacionales en nombre del progreso social y económico. De hecho, en muchos casos, los llamados programas de „desarrollo han supuesto la destrucción del medio ambiente y de culturas, junto con el desplazamiento de las comunidades afectadas”. (Tamayo Ortiz, 2014)

Siguiendo con el documento de elmundo.com y sus referencias a los pueblos indígenas en 2014 se enfoca en las acciones de la cacica del resguardo indígena Vegas, de Zaragoza, Antioquia, quien expresa que “muchas veces las actividades de explotación de recursos naturales causan daños en la tierra, lo que nos impide cultivar y esa es la única manera que tenemos para subsistir. También hemos sufrido amenazas y hasta asesinatos, por oponernos a estos proyectos”. (Tamayo Ortiz, 2014)

Por esta razón, desde 1993 hasta el presente, el Cabildo de Mosoco y comunidad empiezan a forjar diversos estudios participativos (diagnósticos) dentro de su Plan De Vida (2014) **”En Defensa, Permanencia Y Autonomía Del Territorio Nasa Mosoqueño”** con el propósito de identificar debilidades, oportunidades, fortalezas y amenazas del resguardo, que con el fin de mejorar las condiciones de habitabilidad a corto mediano y largo plazo. (pág. 6)

5.1. JUSTIFICACIÓN

Muchas de las poblaciones tanto urbanas como rurales presentan el fenómeno social de la desorganización espacial que se evidencia hoy en día en un porcentaje de las ciudades colombianas. Por lo cual es importante dar a conocer las causas y efectos que presenta la negligencia que tiene el estado con las comunidades indígenas.

A efecto se le atribuye mala planificación y la descomposición social que desencadena esto, así mismo es importante resaltar que la comunidad indígena del centro poblado de Mosoco municipio de Páez Cauca, es un ejemplo pertinente de organización territorial que quieren adoptar, con el fin de mejorar sus condiciones de habitabilidad, dentro del marco normativo del plan de vida en defensa, permanencia y autonomía del territorio nasa Mosoqueño, donde se fundamenta una serie de reconocimientos y logros normativos alcanzados por las luchas indígenas y de la organización CRIC. Por esta razón las comunidades indígenas mediante el Convenio No. 169 de la Organización Internacional del Trabajo OIT, ratificado por el Gobierno colombiano mediante la Ley 21 de 1991, reconoce el aporte de los modelos indígenas a la convivencia social y con el medio ambiente. (2014, pág. 6)

Así mismo en el Artículo 7 se establece que los gobiernos deberán asegurar que los pueblos indígenas, a través de sus instituciones representativas, puedan participar en todas las decisiones de sus propias prioridades en lo que concierne al proceso de desarrollo. Además, el artículo 31 atribuye que los cabildos tienen la libertad de elegir la forma de hacer planificación de acuerdo a sus usos y costumbres y escoger sus propias prioridades de desarrollo según su visión del territorio.

Finalmente, en el X Congreso del CRIC de 1997, se definió utilizar el término “Plan de Vida” en vez de Plan de desarrollo, en ejercicio de autonomía y conocimiento propio, según el plan de vida es un instrumento de planeación que se construye a partir de un proceso participativo de autodiagnóstico y del ejercicio de elaboración de proyectos, en definitiva, un instrumento de política y de gobierno., y como tal, un acuerdo social que debe surgir del consenso de la Comunidad. (minsalud.gov.co, 2013) De lo anterior es importante destacar que dentro de la comunidad indígena nasa Mosoqueño ya presenta un avance en la construcción del plan de vida como comunidad, por lo que este sería un eje estratégico que contribuiría a realizar un documento que establezca cuáles son las necesidades como comunidad y su visión estratégica en la ocupación del territorio a corto, mediano, y largo plazo.

5.2. PREGUNTA DE INVESTIGACIÓN

¿Cómo se puede plantear un modelo de ocupación en el centro poblado del resguardo indígena de Mosoco, Páez, Cauca en concordancia con el plan de vida del Territorio?

5.3. OBJETIVO GENERAL

Formular un modelo de ocupación del territorio ancestral del Resguardo Indígena de Mosoco en el municipio de Páez, departamento del Cauca, Colombia, teniendo en cuenta el etno-desarrollo comunitario y en concordancia con el plan de vida del Territorio

5.4. OBJETIVOS ESPECÍFICOS.

541. Caracterizar las necesidades de la comunidad para que orienten la prospectiva de planificación del territorio basados en el plan de vida para la permanencia y la autonomía de la comunidad.

542. Definir estrategias territoriales que garanticen la adecuada localización y distribución espacial de las actividades, preservando la relación armónica de la comunidad y el territorio.

543. Realizar una propuesta de uso del suelo, que sea compatible con las necesidades productivas presentes en la comunidad y fortalecer el desarrollo sustentable de su territorio.

6. METODOLOGÍA

El trabajo de investigación centra su interés en formular un modelo de ocupación del territorio ancestral del Resguardo Indígena de Mosoco en el municipio de Páez, departamento del Cauca, Colombia, teniendo en cuenta el etnodesarrollo comunitario y en concordancia con el plan de vida del Territorio. En tal sentido, teniendo como precedente la necesidad de contextualizar, comprender y proponer, la presente investigación es de corte descriptivo, dado que se nutre de los discursos, percepciones y propuestas que se capturen del foco de investigación, ocupando la visión desde la comunidad y los lineamientos que se enmarcan dentro del plan de vida del centro poblado de Mosoco. De esta manera se proyecta la identificación de escenarios de riesgos, con el fin de mitigar panoramas adversos presentes en el territorio que se empleara bajo un enfoque de análisis, reflexión, creencias y las prácticas de la comunidad, esto con el fin de hacer una propuesta del uso del suelo, generando una compatibilidad con las necesidades físicas y así fortalecer un desarrollo sustentable para el territorio. En torno a lo anterior, la presente investigación es de corte cualitativo desde un enfoque de investigación, acción participación existiendo un uso primordial en la participación como una herramienta de dialogo y reconocimiento del contexto, dando uso de los relatos y vivencias significativas que realizan los habitantes, como un elemento inicial de reflexión, pero que también hace parte de los usos y costumbres del territorio, mostrando elementos de construcción frente a los procesos que se vienen construyendo dentro del Plan de Vida en torno a las dinámicas de la comunidad.

6.1. DISEÑO DE LA INVESTIGACIÓN

Reconociendo que en el camino trazado dentro de la investigación propuesta, se contempla un marco etnográfico, desde donde se analiza, “el modo de vida de un grupo de individuos, mediante la observación y descripción de lo que la gente hace, como se comportan y cómo interactúan entre sí, para describir sus prácticas, valores, motivaciones, perspectivas y como estos pueden variar en diferentes momentos y circunstancias, es decir que describe las múltiples formas de vida de los seres humanos” (Martínez Miguelez, 1994, pág. 10)

Así mismo, se hace ineludible resaltar el papel que cumple la Investigación, Acción, Participación -IAP donde se involucra desde el principio de la investigación los comuneros del Resguardo de Mosoco, en cabeza del cabildo Indígena de Mosoco-año 2019 con quien se “Abre Camino”, entendiendo lo anterior como una apuesta a generar un espacio de armonización con la comunidad y los seres que allí habitan desde rituales de permiso y agradecimiento desarrollados desde los diferentes espacios que se abordan.

En tanto la IAP en palabras de Miguel Martínez (Martínez Miguelez, 2006), “analizando las investigaciones en educación, como en muchas otras áreas, se puede apreciar que una vasta mayoría de los prefieren hacer investigaciones acerca de un problema, antes que investigación para solucionar un problema”, y agrega que la investigación-acción cumple con ambos propósitos.

Por su parte, Antonio Latorre (2010, pág. 27) hace referencia en cuanto a la forma de ejecutar la investigación acción por medio de las siguientes características::

- I.** Requiere una acción como parte integrante del mismo proceso de investigación.
- II.** El foco reside en los valores del profesional, más que en las consideraciones metodológicas.
- III.** Es una investigación sobre la persona, en el sentido de que los profesionales investigan sus propias acciones.

Siendo así, las etapas que aquí confluyen se hallan envueltas en un entramado dinámico, poniendo un papel activo a los participantes de la comunidad de quienes se documenta sus experiencias, analizando de forma sistemática las condiciones actuales del ámbito de ocupación del territorio y las condiciones que previenen el cambio dentro de retroceso que sirve como un análisis previo a las dinámicas que se aplican desde los ancestros o mayores dentro de esa comunidad y también se piensa desde las nuevas generaciones que tienden a llevar la idea de un cambio social y cultural dentro de territorios indígenas. (CORPORACION NASA KIWE, 2019)

Se establecen las necesidades de tal manera en que puedan abordar los planes de vida, que se irán construyendo con los participantes los cuales proponen darle la prioridad a los asuntos

y organización de grupos de acción para planear en forma sistemática el proceso de solución de los problemas a partir del reconocimiento de fortalezas encontradas en desde los sistemas de planeación presupuestal con el recurso del sistema general de participación SGP como las grandes mingas de pensamiento planteadas desde que hacer de la comunidad (Latorre, Gómez González, & Engel, 2010).

En este aspecto también recobra vida la cartografía social entendida como una metodología participativa y colaborativa de investigación que invita a la reflexión, organización y acción alrededor de un espacio físico y social específico. Como metodología de trabajo en campo y como herramienta de investigación, se concibe a la cartografía social como una técnica dialógica (Fals Borda, 1987) que nos invita a la discusión propositiva, desde una figura transdisciplinaria, con interrogantes y posiciones críticas para abordar los conflictos socio ambientales que motivaron el presente ejercicio de investigación (1987, pág. 57)

Es algo así como aprender a aprender, desde espacios de reflexión y conversatorios que permiten a los comuneros implementar soluciones prácticas a sus problemas, utilizando sus propios recursos o en solidaridad con entidades gubernamentales como responsables del manejo del uso de suelo de acuerdo a la norma y a los planes de vida del cabildo como principal documento de orientación comunitario enmarcando la participación de la comunidad así mismo los ejercicios de análisis sobre el sistema funcional en cuanto a las estructuras organizacionales y equipamientos existentes y sus capacidades de relación con la comunidad indígena nasa. Por lo anterior a continuación mostramos las diferentes herramientas y etapas a tenidas en cuenta para este ejercicio.

6.2. HERRAMIENTAS PARA RECOLECCIÓN DE INFORMACIÓN

6.2.1. PROCEDIMIENTO DE CONSTRUCCIÓN DEL PLAN:

Se acuerda el Procedimiento para construir el Plan los ejercicios que se van a realizar, las formas de participación y los mecanismos para la toma de decisiones.

6.2.2. VISIÓN:

Se construye la VISIÓN de la Comunidad, mediante la reflexión sobre el pasado y el presente de las comunidades, los cambios y sus causas, la Visión es el futuro que quiere la comunidad.

6.2.3. DIAGNÓSTICO COMUNAL PARTICIPATIVO:

Es un análisis detallado de la situación actual de la comunidad, cómo vive, cuántas personas la integran, qué actividades realizan, qué recursos naturales y humanos posee, qué organizaciones existen, el funcionamiento de escuelas, puestos de salud, etc. Algunas comunidades lo desarrollan dibujando a su comunidad. De esta manera se llevará a cabo la investigación además se tendrá como herramientas de recolección de datos los siguientes instrumentos.

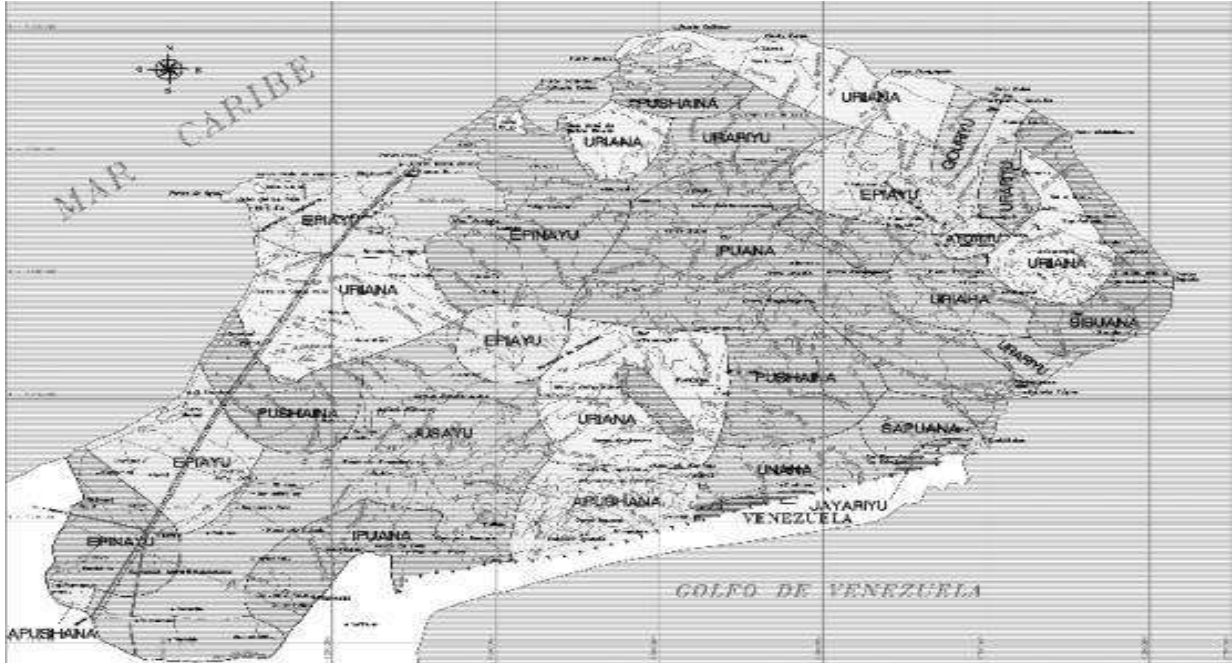
- Las entrevistas de campo permitirán un acercamiento más real a las necesidades y proyecciones de los comuneros que habitan el territorio.
- La Ficha de caracterización contribuirá a la recolección de datos cuantitativos y cualitativos del centro poblado de Mosoco.
- También se tendrá en cuenta las variables sobre las comparaciones de asentamientos de las veredas del resguardo que se enmarcan en la dinámica que surge del ejercicio del buen vivir como prácticas en esta comunidad
- Se empleará como instrumento de recolección de información de primera fuente para diagnosticar el territorio la cartografía social para evidenciar las problemáticas del centro poblado.

7. REFERENTES TEORICOS DE L PROYECTO.

7.1 MEJORAMIENTO DEL HÁBITAT PARA LA COMUNIDAD INDÍGENA WAYÚU PRESERVANDO SU LEGADO ANCESTRAL Y COSMOGÓNICO EN EL TERRITORIO GUAJIRO

7.1.2. UBICACIÓN DEL PROYECTO

ILUSTRACION 23



Páez Aldana, Y, E. (2015) Tesis Pregrado, Universidad piloto de Bogotá, Facultad de Arquitectura en “Mejoramiento del Habitat para la Comunidad Indigena Wayúu,” pág. 24

7.1.3. DELIMITACIÓN DEL PROBLEMA

El proyecto se aplica en la comunidad indígena wayuú del departamento de la Guajira esta comunidad se ve afectada por estaciones climáticas prolongadas de sequía y lluvia afectando los cultivos y pastos para la alimentación de sus animales fuente de ingreso económico para las familias, siendo esta la causa principal de desplazamiento buscando mejores condiciones; no obstante con esto se evidencia un problema de estructura vial con deficiencias impidiendo la llegada de turistas o visitantes, los cuales pueden llegar a ser beneficiosos para la ranchería aumentando sus ingresos económicos y calidad de vida, con la venta artesanal. Sumado a esto, están las consecuencias de cuatro décadas de mega minería en el norte de Colombia

según (Páez Aldana, 2015, pág. 13), además las comunidades de la Guajira han sufrido la profunda transformación de su territorio por esa actividad, y en muchos casos experimentado sus consecuencias irreversibles. Este departamento ha concentrado su principal proyecto minero desde hace treinta años, con la explotación de recursos naturales en El Cerrejón, sin tener en cuenta el valor ancestral que tienen estos territorios para las comunidades indígenas de la región

ILUSTRACION 23

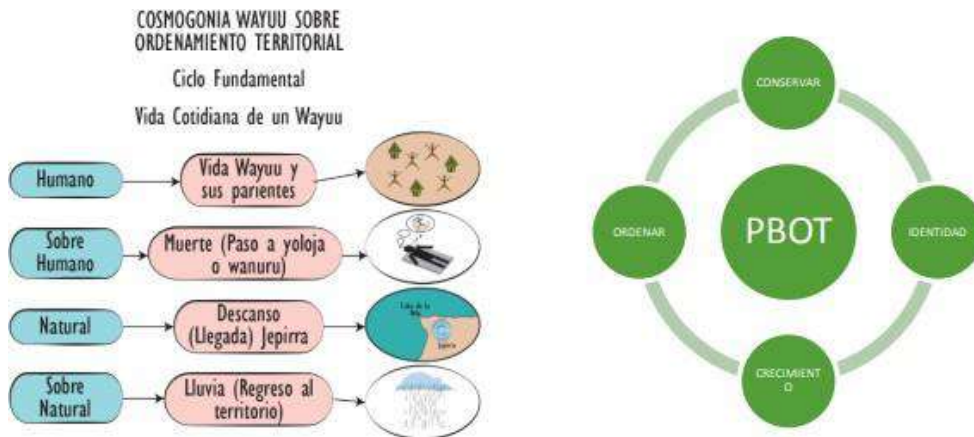


Páez Aldana, Y, E. (2015) Tesis Pregrado, Universidad piloto de Bogotá, Facultad de Arquitectura en “Mejoramiento del Hábitat para la Comunidad Indígena Wayuu,” pág. 13

la intensa actividad de explotación de carbón a cielo abierto ha empobrecido los suelos, contaminado y agotado las fuentes hídricas, acabando de esta forma con la vocación agrícola y ganadera de La Guajira; además ha provocado la desaparición de poblados y el desplazamiento masivo de los pobladores originarios, entre los que se encuentran el resguardo indígena como el de las Rancherías de Koushochom (el cabo de la vela) Las relaciones ancestrales y tradicionales que las comunidades de la Guajira mantuvieron con sus aguas como garantía de la vida y elemento sagrado, se han visto des configuradas por la actividad extractiva minera privilegiada como supuesto motor de desarrollo económico de la región y del país. Mientras las condiciones de acceso al agua se complejizan a diario, se desvanecen los argumentos a favor del crecimiento.

8. ARTICULACION DEL POT DE URIBIA Y COSMOGONIA WAYUU SOBRE EL ORDENAMIENTO TERRITORIAL

ILUSTRACION 24 COSMOGONIA WAYUU



Páez Aldana, Y, E. (2015) Tesis Pregrado, Universidad piloto de Bogotá, Facultad de Arquitectura en “cosmogonía Wayuu,” pág. 19

Es importante resaltar que el referente tiene la una línea metodológica por lo cual articula la visión del PBOT y la forma de Organización del territorio y la cosmogonía Wayúu. de esta manera se evidencia que se puede tener dos visiones distintas, pero se puede llegar a un mismo objetivo.

Por ejemplo, en muchos casos los POT están más enfocados al desarrollo económico de un territorio mas no de la identidad y cultura del ser humano. De tal manera que se concluye que el referente nos da a entender que se puede tener las dos visiones siempre y cuando articulando la visión prospectiva del territorio en conjunto con la comunidad.

9. METODOLOGIA

Mediante un trabajo de campo se visita los equipamientos más representativos dentro de su cosmovisión en este caso es una de las Rancherías (lugar privado, el sitio de descanso después de las largas jornadas de labor) que ha guardado el legado ancestral y nos permite conocer más sobre la cultura, costumbres y problemáticas que han enfrentado a lo largo del tiempo afectando la calidad de vida de territorio. Con entrevistas realizadas al líder de la comunidad manifiestan la abundante escasez de agua potable, previamente se hace un recorrido por los lugares sagrados para ellos, en el cual se encuentra el jagüey (lugar de abastecimiento de agua para el Wayúu proveniente de las lluvias que se dan en la región) siendo esta insuficiente y en mal estado para el consumo de la misma ocasionando enfermedades en los usuarios. El siguiente lugar que se visitó fue el cementerio como hito dentro de la comunidad, donde descansan sus ancestros y sirve como límite del clan (organización social de la comunidad).

En varias entrevistas que se hicieron en distintas familias de la comunidad, expresaban el anhelo que ellos tienen por mejorar la vivienda, que esta sea digna supliendo así las necesidades básicas para la supervivencia con una mejorar la calidad de vida. Con entrevistas abiertas a la comunidad ellos expresan el interés de trabajar unidos para el desarrollo del proyecto. Como información adicional la percepción que se tiene de cada nativo Wayúu refleja la importancia étnica, el entorno, tradiciones y costumbres que caracteriza la cultura la cual se basa en mitologías, creencias y su forma de interpretar los sueños, tomando los pasos de sus ancestros como herencias y forma de subsistencia.

La relación PBOT forma de Organización del territorio y la cosmogonía Wayúu. En el territorio de la Guajira, Uribí como capital indígena de Colombia tiene un Plan Básico de Ordenamiento Territorial (PBOT) que pretende asociarlo con la cosmogonía wayuu como elemento fundamental para la organización de su territorio, considerando las determinantes físicas del lugar a partir de sus creencias y raíces ancestrales, como el cementerio o lugar de reposo de sus antepasados siendo este constituido como un lugar sagrado, jagüey y Arroyo que establece la conservación de la fuente hídrica y estructura ecológica principal que representa la vida del Wayúu; así mismo para el Arijuna (persona extraña) y desde el punto de vista del PBOT, vías de conexión intermunicipal y vía acceso al proyecto

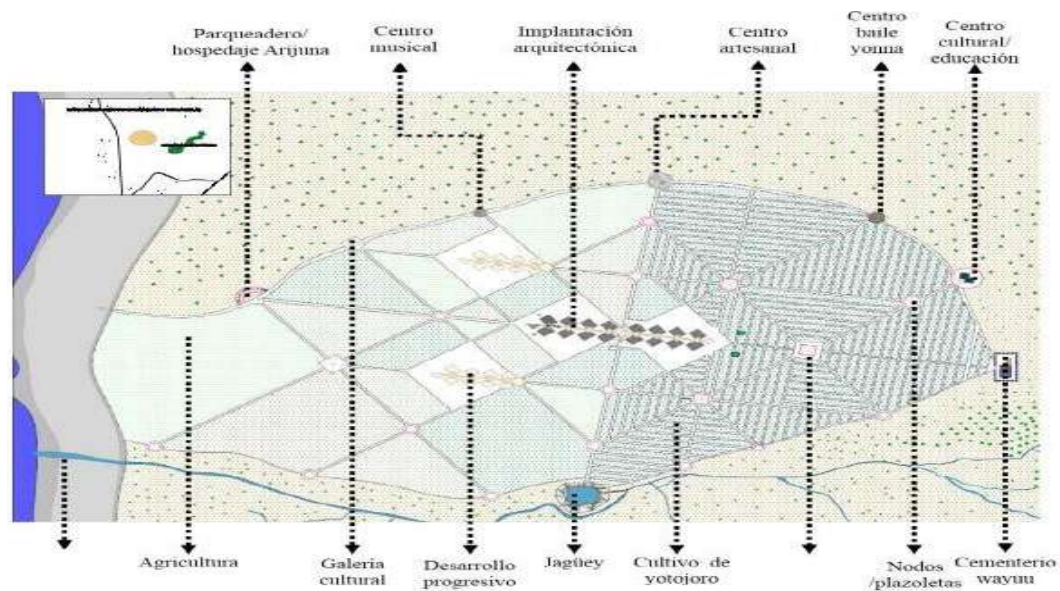
10. PROPUESTA URBANO ARQUITECTONICA

Proyecto Urbano – Arquitectónico de una ECO-ALDEA SOSTENIBLE para dieciséis familias de la comunidad indígena wayúu, localizada en la ranchería Koushochom (El Cabo de la vela), como modelo para réplica en los territorios de permanencia según las condiciones naturales, dando solución las necesidades básicas insatisfechas.

Los criterios de la composición urbana que se implementaron para dar una organización al territorio a partir del Plan Básico de Ordenamiento Territorial (PBOT DE URIBIA) tiene como fin asociarse con la cosmogonía wayuu, manteniendo los elementos sagrados de la comunidad: La Vivienda, el Jagüey, el arroyo y el cementerio. Esto se representa a través del tejido orientado por la jerarquía de los elementos sagrados según su relevancia cultural y la centralidad que representa el matriarcado en la misma. Otra representación del tejido es la conectividad por medio de plazuelas de área social resaltando la identidad de los CLANES, teniendo como finalidad la unidad de la comunidad.

ILUSTRACION 25

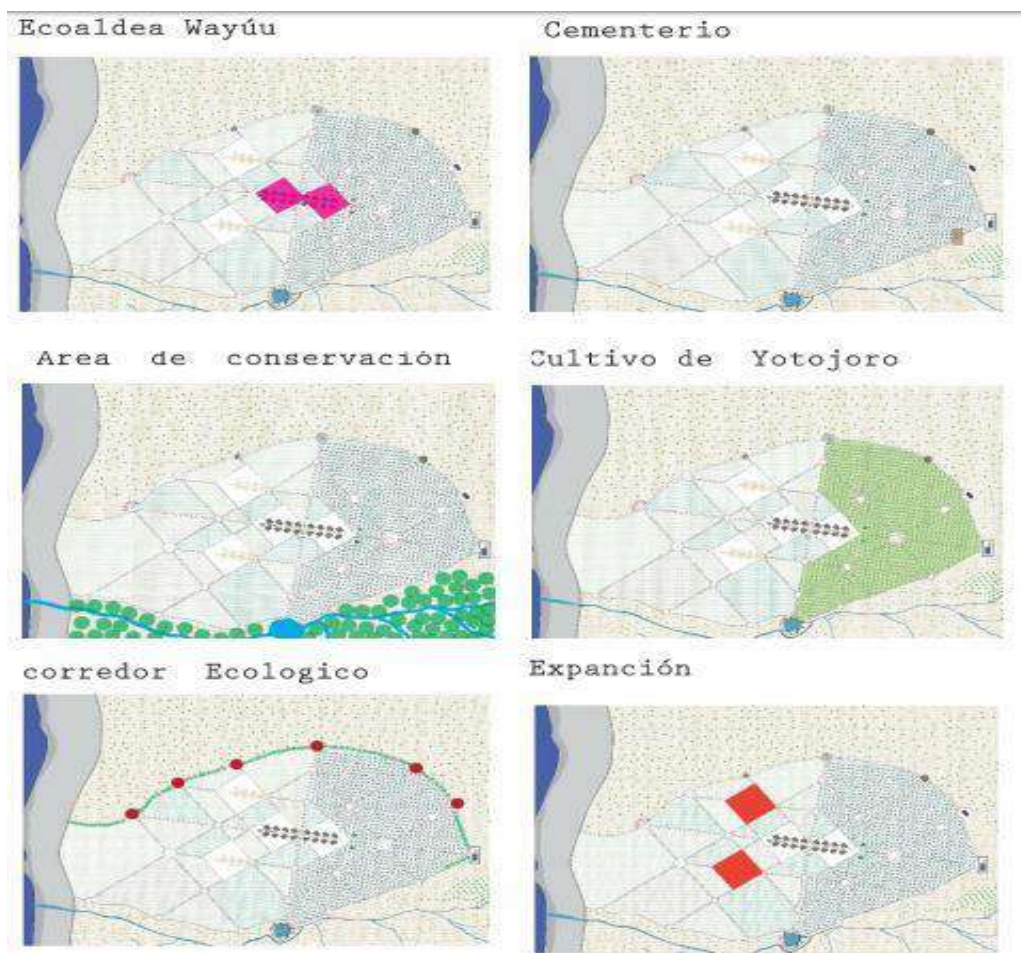
ESTRUCTURA DE SISTEMAS URBANO



Páez Aldana, Y, E. (2015) Tesis Pregrado, Universidad piloto de Bogotá, Facultad de Arquitectura en “Propuesta Urbana” pág. 35

Uno de los principios del proyecto de Eco-Aldea en la tierra árida del desierto de la Guajira con la comunidad indígena, es valorar su cultura como patrimonio material e inmaterial de Colombia y su forma de ocupar el territorio ancestralmente, que por muchos años y a lo largo de la historia la comunidad se ha visto afectada por la sequía que se da en la Región, por tanto se propone una integración adecuada con el paisaje por medio de la mitología y preservación de los recursos naturales dando un buen uso del suelo a través del concepto y principios de la permacultura, relacionando e incorporando las costumbres ancestrales de la comunidad Wayú y así propiciar calidad de vida.

ILUSTRACION 26



Páez Aldana, Y, E. (2015) Tesis Pregrado, Universidad piloto de Bogotá, Facultad de Arquitectura en “Estructura de Sistemas” pág. 36

10.1. ESTUDIO COMPARATIVO DE LAS METODOLOGÍAS PARA PLANES DE ORDENAMIENTO TERRITORIAL EN ASENTAMIENTOS INDÍGENAS APORTES PARA EL CASO ECUATORIANO.

los países andinos analizados, asumen y reconocen la preexistencia del poblamiento indígena, ya que en sus cartas constitucionales se utiliza el verbo "reconocer" y no el crear, siendo los sujetos de reconocimiento: los pueblos indígenas en Ecuador y Colombia, comunidades indígenas y/o campesinas en Bolivia y comunidades campesinas y nativas en Perú.

Como se observa en el cuadro realizado por la arquitecta Luisa María Martínez Ordóñez, para la universidad de Cuenca (2018) y haciendo la Constitución del Ecuador, en el Artículo 1 manifiesta que el Estado es "plurinacional, intercultural y laico", entendiéndose como un sistema descentralizado a través de Gobiernos Autónomos Descentralizados (GAD) en un marco de competencias garantizando los derechos de los ciudadanos en el marco de la diversidad, de igual manera Bolivia se define como un "Estado Unitario de Derecho plurinacional Comunitario, descentralizado y con autonomías" (Constitución Política del Ecuador, Artículo 1, 2008). En este sentido, Colombia en el Artículo 7 de su Constitución reconoce y protege a la diversidad cultural de la nación. (pág. 121)

TABLA DE COMPARATIVOS DE PLANES DE VIDA

MARCO LEGAL EN LO REFERENTE AL POBLAMIENTO INDÍGENA DE LOS PAÍSES QUE CONFORMAN LA COMUNIDAD ANDINA					
PUNTOS DE COMPARACIÓN	MARCO REFERENCIAL DE LAS NACIONES UNIDAS	ECUADOR (CONSTITUCIÓN DEL 2008)	BOLIVIA (CONSTITUCIÓN DEL 2009)	PERÚ (CONSTITUCIÓN DE 1993)	COLOMBIA (CONSTITUCIÓN DE 1991)
CONCEPTUALIZACIÓN DEL POBLAMIENTO INDÍGENA	"Artículo 1.3.- La utilización del término "pueblos" en este Convenio no deberá interpretarse en el sentido de que tenga implicación alguna en lo que atañe a los derechos que pueda conferirse a dicho término en el derecho internacional (169- OIT)".	"Artículo 1.- El Ecuador es un Estado constitucional de derechos y justicia, social, democrático, soberano, independiente, unitario, intercultural, plurinacional y laico". "Artículo 56.- "Las comunidades, pueblos, y nacionalidades indígenas, el pueblo afroecuatoriano, el pueblo montubio y las comunas forman parte del Estado ecuatoriano, único e indivisible".	"Artículo 30.- I. Es nación y pueblo indígena originario campesino toda la colectividad humana que comparte identidad cultural, idioma, tradición histórica, instituciones, territorialidad y cosmovisión, cuya existencia es anterior a la colonia española".	"Artículo 89.- Las comunidades Campesinas y las Nativas tienen existencia legal y son personas jurídicas. Son autónomas en su organización, en el trabajo comunal y en el uso y la libre disposición de sus tierras, así como en lo económico y administrativo, dentro del marco que la establece. La propiedad de sus tierras es imprescriptible, salvo en el caso de abandono (...)"	"Artículo 286.- Son entidades territoriales los departamentos, los distritos, los municipios y los territorios indígenas".

Martínez ordóñez, L, M. (2018) Convenio Sobre Pueblos Indígenas Y Tribales, 1989 Y Constituciones Políticas De Los Países Integrantes De La Comunidad Andina. Pag.121-

APORTE A LA GUIA METODOLOGICA SEGÚN EL ESTUDIO COMPARATIVO DEL REFERENTE.

10.2.1. PRE-DIAGNÓSTICO

La planificación es un proceso continuo, por ello se debe hacer un acercamiento previo al territorio o área de estudio, es así que las experiencias en el poblamiento indígena en términos de planificación, en Bolivia, Perú y Colombia se realizan como primer punto la construcción del horizonte construido con los habitantes previo al diagnóstico territorial. En este sentido es necesario incorporar una fase, el pre-diagnóstico o fase preparatoria, en la que se realice un acercamiento a la población y se a los habitantes de ese territorio, el proceso que conlleva la elaboración de un Plan de Desarrollo y Ordenamiento Territorial, además de la recopilación de información, establecer objetivos iniciales.

SISTEMAS DE INFORMACIÓN LOCAL:

Según expuesto a lo anterior Martínez Ordóñez, (2018) expresa que El alcance que tienen las estadísticas diferenciadas por la condición étnica, es limitado ya que no basta con conocer cuántos son y donde están, esto sumado al nivel de desagregación que corresponde a la jurisdicción al asentamiento indígena. A más de contar con indicadores generales se debe contar con información que permita reducir las diferencias e inequidades y promover el desarrollo, el mismo que no es conceptualmente, del mundo occidental, si no enmarcado en los principios y cosmovisión indígena de cada territorio (págs. 156-157)

10.2.2. DIAGNOSTICO

Además, se establecen las dimensiones desde la cosmovisión indígena y como resultado de la comparación de las guías metodológicas se establecen los lineamientos que permitan alcanzar un desarrollo sostenible con la búsqueda de variables e indicadores que permitan identificar la situación actual y determinar la problemática.

10.2.3. PROPUESTA.

Posterior a la identificación de las limitaciones y potencialidades del área de estudio, según (Martínez Ordóñez, 2018, pág. 166)se debe generar y consensuar la imagen objetivo. La imagen objetivo es el resultado del debate entre las necesidades de los habitantes y la proyección en el futuro y estas mediante políticas interculturales, programas y proyectos logren una autogestión y empoderamiento de estos asentamientos indígenas. Las propuestas generadas deben satisfacer las necesidades y carencias del poblamiento indígena fortaleciendo su identidad en tema de educación bilingüe, medicina tradicional, obviamente sin excluir la medicina convencional, o factores que generen riesgo en sus habitantes, todas estas acciones deben tener clara una ruta metodológica con los actores correspondientes, es así que la guía metodológica para los planes de Desarrollo Concertado realizados en Colombia tienen esta carencia a pesar de un contenido bastante detallado en las acciones.

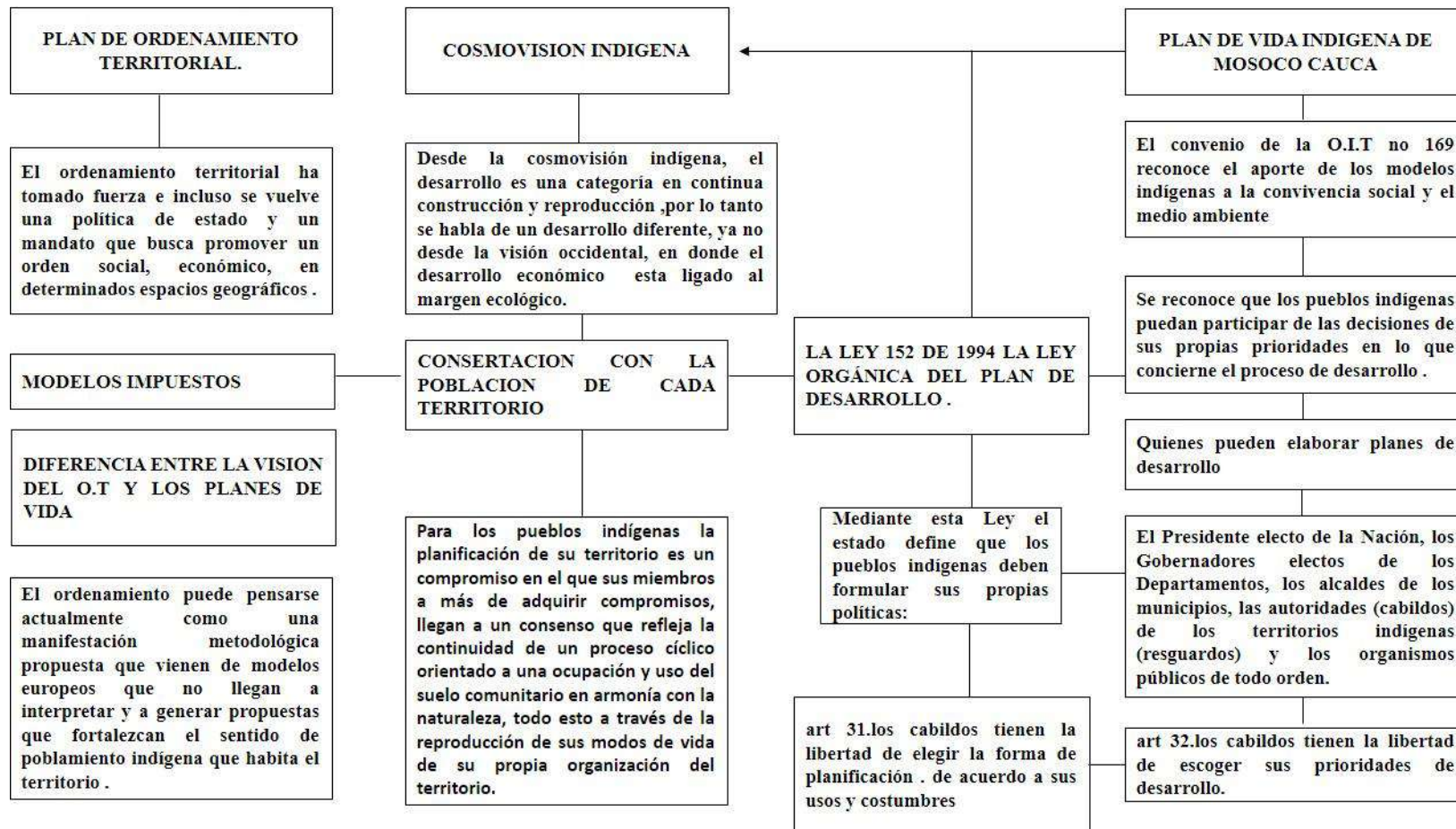
Las actividades que se podrían incorporar en la etapa de la propuesta dentro de la guía metodológica para los PDOT son las siguientes:

- Conceptualización participativa de los principios, valores y expectativas de su modo de vida.
- Análisis del contexto, interacción con otros asentamientos, e interacción dual que requiere según su punto de vista un reordenamiento
- Planteamiento de escenarios prospectivos
- Determinación de objetivos y metas para alcanzar esta imagen objetivo con metodologías participativas generacionales
- Elaboración de mapas sociales en lo referente al uso y ocupación del suelo
- Vivienda tradicional
- Determinantes que sirvan de base para la convivencia ♣ relación y uso adecuado de las infraestructuras, equipamientos y demás patrimonios comunitarios.
- relación y de convivencia armónica con la Naturaleza

De tal manera que (Martínez Ordóñez, 2018, pág. 166) nos da a entender que los pueblos indígenas la planificación de su territorio es un compromiso en el que sus miembros a más de adquirir compromisos, llegan a un consenso que refleja la continuidad de un proceso cíclico orientado a una ocupación y uso del suelo comunitario en armonía con la naturaleza, todo esto a través de la reproducción de sus modos de vida de su propia organización del territorio.

La revisión teórica, expresa con claridad la lucha que ha tenido el poblamiento indígena, a través de sus líderes y articuladores de las demandas sociales construidas con mayor fuerza a partir de los años noventa. La construcción de una agenda con carácter refundacional es reflejada en las cartas constitucionales enmarcadas en un Estado Plurinacional principalmente en Bolivia y Ecuador.

10.2.4. Comparativo de la visión prospectivo de los planes de desarrollo territorial y los planes de vida en el territorio.



11. DIAGNOSTICO PARTICIPATIVO.

Para el desarrollo de esta actividad de investigación como primera estancia se hace una reunión con la Autoridad máxima del Resguardo Indígena el señor Omar Alexander Cuene Yandi Gobernador principal acompañado de sus cabildantes, el señor Rubén Mulcue Coordinador del plan de vida con el objetivo de socializar la encuesta. como resultado se toma en cuenta ciertas preguntas a petición del Gobernador y el Coordinador del plan de vida, para contribuir a sus procesos tradicionales, sociales donde no han sido ajenos al cambio que se ha venido presentando en aspectos físicos por instituciones externas a este territorio ancestral, por esta razón están en la tarea de la recuperación de algunas pérdidas de costumbres y usos ancestrales.

Finalmente se consideró la ficha de caracterización como una buena herramienta para diagnosticar la población y mirar cuales serían las necesidades más relevantes para tener en cuenta a una propuesta de modelo ocupación del suelo dentro de esta comunidad, trabajo que se realizaría en dos semanas ya que la población es un poco difícil encontrarlas en sus viviendas donde en la semana algunos no se encontrarían en sus casas unos por trabajo fuera del resguardo y otros que han emigrado fuera del municipio en busca de mejores oportunidades económicas, dentro el centro poblado actualmente se encuentran construidas y habitadas 120 casas y otras en proceso de construcción de esta manera se encuestaron 70 familias encontrando 3 tipologías de viviendas, para este trabajo fueron asignadas 2 miembros del cabildo, Juliana Dicue y Diana Puchicue por el excelente manejo del Nasa Yuwe idioma originario de esta comunidad Nasa ya que la población que reside en este territorio aún conservan si lengua tradicional y por confianza para ir realizando las encuestas particularmente practican la malicia indígena.

Después de tener una experiencia de conexión como fuente primaria con la población cargada de historia y en momentos de reflexión y voces de nuevas generaciones que dan un aporte a las nuevas dinámicas para la sociedad y del centro poblado, a continuación, se presenta los resultados, como resultado se hace descripción y un análisis de cada pregunta.

<u>VEREDAS</u> <u>SECTORES</u>	Y	Personas	Familias	Viviendas	Promedio n° personas por familia	Promedio personas por vivienda	Promedio viviendas restantes
		N°	N°	N°	N°	N°	N°
ESCALERETA		<u>165</u>	<u>48</u>	<u>26</u>	<u>3,44</u>	<u>6,35</u>	<u>22</u>
MORAS		<u>420</u>	<u>116</u>	<u>72</u>	<u>3,62</u>	<u>5,83</u>	<u>44</u>
SANTA MAR		<u>194</u>	<u>48</u>	<u>31</u>	<u>4,04</u>	<u>6,26</u>	<u>17</u>
CHUPADERO		<u>46</u>	<u>15</u>	<u>7</u>	<u>3,07</u>	<u>6,57</u>	<u>8</u>
MOSOCO		<u>748</u>	<u>224</u>	<u>116</u>	<u>3,34</u>	<u>6,45</u>	<u>108</u>
GARGANTILLA		<u>66</u>	<u>14</u>	<u>8</u>	<u>4,71</u>	<u>8,25</u>	<u>6</u>
TOTAL 2019		<u>1639</u>	<u>465</u>	<u>260</u>	<u>3,70</u>	<u>6,62</u>	<u>205</u>

FUENTE. INFORME DE SECRETARIA CABILDO VIGENCIA 2019

En la tabla anterior podemos observar la distribución de las veredas con el número de personas, familias y viviendas existentes hasta diciembre del año 2019. En este sentido, se estima un rango aproximado de 6 a 7 personas por familia habitando una vivienda, siendo este dato un referente para la gestión de proyectos de vivienda donde se denota un promedio aproximado de hogares que faltarían por edificar de acuerdo al número total de habitantes.

ANÁLISIS No. 1

11.1.1. PLANIFICACIÓN TERRITORIAL

Se puede decir desde el punto geográfico que el Resguardo Mosoco en su mayoría sus tierras son de montaña comprendido por sitios sagrados como Cerros, Lagunas, Paramos, humedales, bosques, quebradas y ojos de agua, con un porcentaje bajo para tierras de producción agrícola y ganadera, de esta manera se comprende que el territorio está en constante dinámica a cambios, debido al crecimiento poblacional donde está comprendido por las siguientes veredas Gargantilla, Moras, Escalerita, Chupadero, Santa Marta y el centro poblado de Mosoco de esta manera se ha

visto actividades humanas que contribuyen con la ocurrencia de desastres a corto y largo plazo con procesos de usos de suelos expansión de la frontera agrícola y pecuaria con instalación de infraestructura en áreas con fuentes de restricciones ambientales y concentración de población sin procesos de planificación territorial.

11.1.2. PLAN DE VIDA

Es visto que los procesos político – organizativos desde la comunidad indígena de Mosoco en la de recolección de datos de acuerdo al resultado del censo se ha visto la necesidad en la formulación de proyectos a fortalecer el plan de vida como en crear una economía propia fortaleciendo las practicas agropecuarias con sus principios de sostenibilidad y preservación del medio ambiente , la defensa y el fortalecimiento del Nasa Yuwe que es su cosmogonía como la identidad sociocultural y la seguridad alimentaria del resguardo.

11.1.3. AUTONOMÍA Y PERMANENCIA

Como resguardo con autonomía dentro de su territorio se observa que aún la defensa e identidad en la autoridad ancestral, con el fin para pervivir culturalmente mejorando sus condiciones de vida a través de su organización social y política.

Para continuar con el trabajo de investigación encontraremos unas graficas poblacionales del centro poblado de Mosoco de acuerdo a la ficha de caracterización realizada, clasificadas de la siguiente manera. Población encuestada, Población por edades, Población por edades Mujeres, Población por edades Hombres , para recordar de las 120 viviendas que aún se encuentran habitadas se logró encuestar 71 familias que corresponde a 386 personas incluidos Niños , Jóvenes y adultos donde según datos del censo habitan 678 personas las que siempre han permanecido, faltando el 45 % por encuestar ya que no se encontraban por los siguientes motivos desplazamientos a sus predios de trabajo agrícolas, ganaderos , conductores, docentes, estudiantes y comuneros en general, de tal manera que se pudo identificar las necesidades y problemáticas del territorio para así poder proyectar posibles soluciones en concertación con los comuneros del centro poblado.

11.1.4. RESULTADOS DE ENCUESTA DE ACUERDO A LA FICHA DE CARACTERIZACIÓN

A continuación, se dará a conocer el análisis y el resultado de las encuestas que se autodiagnóstico en conjunto con la comunidad que se expresara mediante gráficas para identificar aspectos sociales, económicos, políticos, ambientales, y territoriales cuyos resultados se sistematizaron por medio de herramientas tecnológica Excel, para así comprender por medio de estadísticas cuantitativas y cualitativas el territorio ancestral del resguardo.



La anterior grafica nos ilustra que de las 71 familias encuestadas se registraron 386 personas de las cuales un 24% equivale a hombres, mientras que un 26% son mujeres y niños.



En la gráfica de población por edades podemos denotar que el 32 % que corresponde a 123 personas en edades de 13 a 30 años se ubica en la población con mayor presencia, mientras que un 11% equivalente a 44 comuneros se ubican en la etapa de caminos de ciencia y sabiduría.



Como se puede observar la población de mujeres que oscila entre un 35% entre las edades de 13 – 30 años predomina más que los otros ciclos, seguido por un 30 % edades entre 30 – 50 años y con un 23 % corresponde a los niños entre 0 – 12 años finalmente ciclo de los abuelos con 12%.



De acuerdo a la gráfica encontramos que el 59 % de los hombres clasificados en el ciclo Diversidad Tejiendo Vida son mayoría seguidos por 52% ciclo Semillas de Vida y Esperanza, con la diferencia del 29 % que corresponde a l ciclo Despertar de las Semillas y finalmente el 10 % que pertenece a Caminos de Ciencia y Sabiduría.

ANÁLISIS No.2

11.2.1. PLANIFICACIÓN TERRITORIAL

La población residente en el centro poblado como eje fundamental de la cultura, la organización social y política determina la ocupación del suelo a una posible expansión urbana teniendo en cuenta en su defensa del territorio mediante el aporte de los mayores legados de sus ancestros para una prospectiva planificación urbana.

11.2.2. PLAN DE VIDA

Se entiende que los ciclos de vida hacen parte de una estrategia para la integración de diferentes programas sociales, donde se constituyen ciertos modelos en el comportamiento social – cultural, la relación con la naturaleza y la educación espiritual ancestral como elementos de armonía y equilibrio.

11.2.3. PERMANENCIA Y AUTONOMIA

Recordando los antecedentes de desastres naturales ocurridos en 1994-2007 -2008 se evidencia la permanencia de los habitantes donde manifiestan un lugar tranquilo para vivir a pesar de las necesidades y las inclemencias donde es una comunidad que tiene una gran historia que marca el origen de diferentes situaciones que les da fortalezas para narrar los sucesos que se refugian en las creencias ancestrales para tener una convivencia de armonía relacionados con el cuerpo, espíritu y naturaleza, siendo autónomos de su territorio.



De acuerdo a los datos obtenidos en esta grafica 4 núcleos familiares alcanzan habitar en una vivienda que representa el 40% de las familias encuestadas, seguido por el 30% que son 3 núcleos familiares mientras que el 20 % la componen de 2 núcleos y finalmente con el 10% habitada por solo un núcleo familia

ANALISIS No.3

11.3.1. PLANIFICACIÓN TERRITORIAL

Expuesto a lo anterior es importante resaltar que la comunidad siempre estuvo acorde con el diagnóstico participativo que se llevó a cabo con el fin de poder identificar aspectos sociales, económicos, culturales, ambientales y El centro poblado está dentro la proyección para la expansión y elaboración de una zonificación con el fin de dar un buen uso al suelo en términos ambientales, económicos, funcionales y sociales.

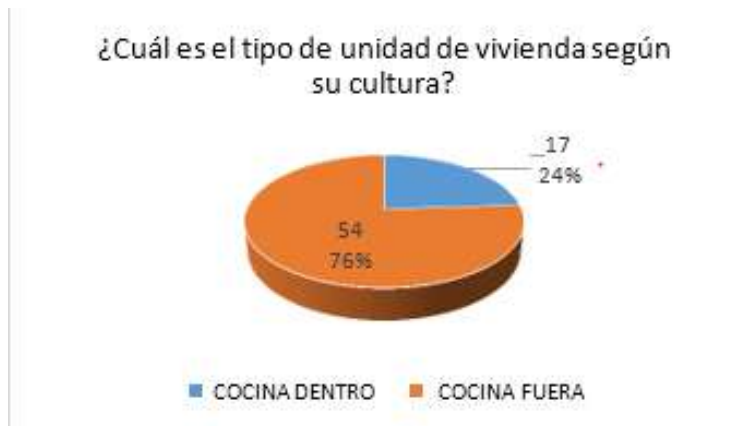
con la ayuda de ortofotos y mapas, debido al crecimiento poblacional donde se tiene la estrategia de ampliar el territorio para ubicar estas familias. Para tener un concepto claro dice Herinaldy Gómez “El territorio para los Paeces es una manera delimitación físico – espacial, sino un proceso social dinámico y cambiante, producto de diferentes interacciones en el que convergen condiciones económicas, usos ecológicos del medio estructura político – administrativa, formas cognitivas y símbolos de apropiación. Territorial “de tal manera con alguna con la identidad que se radica en los hechos de la constitución de los resguardos desde la época de la colonia que surgieron estas leyes.

11.3.2. PLAN DE VIDA.

Para la población Nasa la conservación y recuperación de los ecosistemas degradados garantizándoles la pervivencia de la biodiversidad y la conservación de los sitios sagrados son su mayor simbología que siempre van encaminados a la incorporación de estos conocimientos para el ordenamiento comunitario.

11.3.3. PERMANENCIA Y AUTONOMIA.

Se dice que dentro la comunidad Páez no son núcleos familiares si no familias extensas que está compuesta por Abuelos, hijos, nietos, sobrinos, tíos. De esta manera nos indica que las viviendas deben ser grandes permaneciendo en sus tradiciones propias, para profundizar los Paeces se identifican que siempre están en contacto con sus ancestros donde el espacio y el territorio significa una comprensión más que lo físico y más amplia que la naturaleza envolviendo el territorio a través de las cosmogonías encontrando el equilibrio y la armonía para la permanencia en el lugar.



Los datos nos indican que de acuerdo a la cultura indígena Nasa 17 familias que corresponden al 24% tienen su cocina dentro de la vivienda, mientras que 54 familias equivalentes al 76% lo tienen fuera

ANALISIS No.4.

11.4.1. PLANIFICACIÓN TERRITORIAL

Se determina que el proceso de construcción de la vivienda cuenta con varias fases retomando las enseñanzas de los ancestros hasta el presente, donde abarca toda la simbología en el interior de la casa como es la cocina un lugar de aprendizaje y enseñanza para sus hijos y familia en general actividad que la hacen alrededor del fogón de esta manera planifican y construyen sus viviendas orientándolas de acuerdo a sus conocimientos adquiridos de los Mayores donde comprende diferentes aspectos que van más a fondo como el respeto y la comprensión territorio.

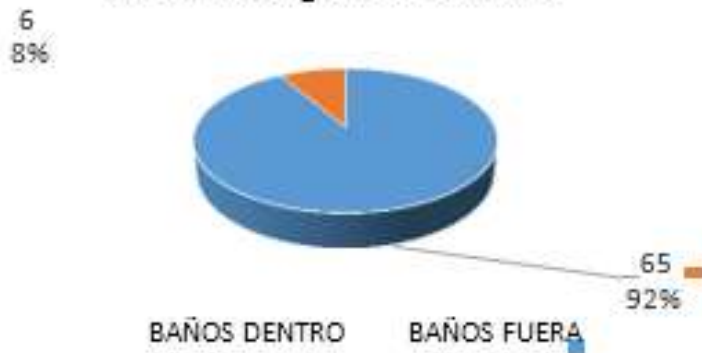
11.4.2. PLAN DE VIDA

La construcción de diferentes estrategias en el marco de la cultura, el rescate de la identidad, la apropiación de los mimos territorio les ha permitido avanzar en su particularidad forma de vivir.

11.4.3. PERMANENCIA Y AUTONOMÍA:

De acuerdo a las luchas indígenas con sus organizaciones y sus logros alcanzados han logrado ser reconocidos para la permanencia, defensa y autonomía del territorio nasa de Mosoco.

¿Cuál es el tipo de unidad de vivienda según su cultura?



Como se puede observar el uso del baño el 92% de las familias que fueron 71 familias en total encuestadas se encuentra dentro de la vivienda mientras el 8% funciona afuera

11.5. ANALISIS No.5

11.5.1. PLANIFICACIÓN TERRITORIAL

Es importante recordar estas viviendas fueron construidas en el año 1997 después del terremoto con los recursos enviados desde una agencia española y ejecutado por la “Corporación Antioquia Presente “ haciendo varios cambios de diseños de planos a petición de la misma comunidad cuenta don Víctor Manuel Hurtado líder de Mosoco ya que algunas familias que son el 8% no comparten con este uso del baño dentro de la vivienda asumiendo sus propios gastos para el traslado de sus instalaciones sanitarias, esto nos quiere decir el sentido de pertenencia en cualquier ámbito para una mejor habitabilidad de acuerdo a sus costumbres.

11.5.2. PLAN DE VIDA

Debido a esta implementación de viviendas de interés social y no rurales implantadas en el centro poblado han deteriorado la forma de vivir las costumbres propias y también la arquitectura nasa perdiendo la identidad cultural, donde no han sido ajenos de las nuevas tecnologías de construcción, de esta manera el uso de la vivienda el usuario ha cambiado algunos espacios funcionales manifestando la inconformidad y a la no adaptación a estas nuevas viviendas por inclemencia del clima ya que oscila en una temperatura de los 12 ° a 18 °. Casas construidas con muros de farol a la vista, ventanas y puertas en metal, columnas en concreto.

11.5.3. PERMANENCIA Y AUTONOMIA.

Con estos antecedentes es importante tener en cuenta a futuro nuevos proyectos de vivienda que llegaran a esta comunidad para hacer un buen modelo de ocupación del suelo según los resultados del diagnóstico. También que estas construcciones vayan dirigidas al usuario cumpliendo sus necesidades generando espacios armónicos y construcciones auto sostenibles en mano con el medio ambiente



De las 70 familias encuestadas esta tabla nos muestra de cómo está definida la tenencia de la vivienda, el 80 % dicen que es propia, el 9% la vivienda es prestada o cuidándola, por otro lado 5 % la vivienda es compartida y finalmente 3 % viven en arriendo

11.6. ANÁLISIS No.6

11.6.1. PLANIFICACIÓN TERRITORIAL

La forma o la tenencia de la vivienda es variable, se puede decir que por diferentes factores algunas familias no han tenido el acceso a una vivienda propia y digna para habitar, donde en algunas casas hay hacinamiento habitadas por 2 a 4 núcleos familiares, debido al crecimiento poblacional se han visto obligado a la ampliación o expansión del territorio para la construcción de nuevas viviendas teniendo en cuenta el entendimiento de la naturaleza y su entorno que también lo reconocen como su primer casa que está lleno de simbologías para sus familias.

11.6.2. PLAN DE VIDA

La persistencia en la construcción de nuevas infraestructuras y mejoramiento de viviendas respecto a los servicios de saneamiento básico es una de las gestiones prioritarias del cabildo indígena de Mosoco.

11.6.3. PERMANENCIA Y AUTONOMÍA:

Con el 80% equivalentes a 57 familias afirman que su vivienda es propia en ocasiones compartiéndola con sus hijos y nietos que suman a un grupo de 5 a 12 personas esto es un simple reflejo de la sociedad de grupos familiares que viven en condiciones precarias en la que estamos inmersos. Pero para este grupo social las familias extensas en una vivienda hacen parte de su vida cotidiana donde los une siempre la culturalidad, con el fin de mantener la vivienda en armonía y su territorio, sin olvidar sus conocimientos adquiridos de tipo ancestral trasmitiéndolos para toda la familia siempre en la protección y permanencia en el lugar.



Es evidente la materialidad de las viviendas con el 62% los muros están compuestos de farol a la vista, y el 13 % tiene una combinación de ladrillo y farol a la vista esto conlleva a construcciones progresivas, seguidamente con el 7 % viviendas nuevas construidas no más 10 años en muros de ladrillo y el 13 % existen viviendas en farol con repello, mientras que el 6% han conservado la construcción de viviendas en bahareque.

11.7. ANALISIS No.7

11.7.1. PLANIFICACIÓN TERRITORIAL:

Recordando los antecedentes naturales que ocurrieron en la zona el centro poblado de Mosoco no fue ajeno a la implementación de nuevos materiales no convencionales para la construcción de nuevas viviendas, donde se perdió la identidad de la vivienda nasa tradicional debido que su proceso de construcción conlleva a diferentes conceptos como de tipo religioso, cultural y social tradicional. Comprendiendo así el pasado vs presente y los cambios que se están reflejando mediante el remplazo de materiales tradicionales como son la madera, la tierra, la guadua y la piedra de río por materiales como el Eternit, el ladrillo, el cemento, la varilla ocasionando nuevas formas de vivir. Como resultado al proceso a nuevos programas humanitarios y reubicación de los afectados ya que con la llegada de nuevas instituciones del

gobierno para suplir esta necesidad desconocieron en su gran mayoría la tradicionalidad de la vivienda nasa desfragmentando sus costumbres y su simbología, donde están en la disputa de la vivienda tradicional nasa vs la tecnología. Para finalizar para cualquier organización o institución que quiera intervenir en nuevos programas de vivienda o infraestructura debe tener muy en cuenta sus características culturales en ámbitos sociales, religiosos, ambientales, políticos y funcionales haciendo un buen uso del territorio.

11.7.2. PLAN DE VIDA

El rescate de la identidad de la vivienda nasa ha sido uno de los objetivos principales de este grupo social, con el fin de fortalecer los diferentes procesos como organizativos, sociales, económicos, administrativos y ambientales enlazados en la defensa de su territorio.

11.7.3. PERMANENCIA Y AUTONOMÍA.

No cabe duda que sus procesos de construcción en la permanencia y autonomía siempre estará en una dinámica evolutiva



Esta grafica nos muestra que el 77% son pisos primarios con la diferencia del 16% los pisos están compuestos con cerámica de las siguientes dimensiones 34x34 cm y 40x40 cm mientras que el 7% unas viviendas se encuentran con pisos en tierra.

La materialidad de los pisos de las viviendas en su gran mayoría con el 77% son pisos primarios respecto a esto se observa el cambio que se ha venido desarrollando en aspectos físicos en cuanto al remplazo de materiales tradicionales por materiales no convencionales como es el cemento ,ladrillo la cerámica , donde se puede comprender el cambio de patrones del comportamiento de la misma población es así tener presente una contextualización de estos procesos constructivos que han desencadenado variaciones que se encuentran en las viviendas perdiendo los valores culturales desarrollados como son lo religioso, político y social en ámbitos tradicionales.

11.8. ANALISIS No.8

11.8.1. PLANIFICACIÓN TERRITORIAL

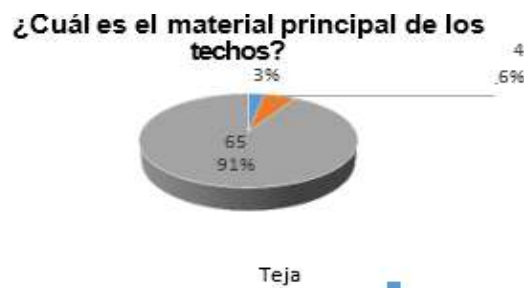
La implantación de las viviendas en el centro poblado de acuerdo a la reubicación en 1997 mediante el proceso constructivo el terreno cuenta con una pendiente muy baja quiere decir que los pisos están a un solo nivel, debido a la implementación de nuevos materiales no convencionales la casas que tienen pisos en cerámica son familias que han tenido la oportunidad de un acceso económico seguro ya que son empleados públicos y mientras que el resto de las familias no han tenido la oportunidad de hacer mejoramiento en sus viviendas justificando que el cemento y la cerámica hace las casas más frías por la inclemencia del clima ya que el centro poblado de Mosoco se encuentra en una altura de 2750 msnm con una temperatura de variable entre los 13° a 16 ° es aquí para comprender el territorio mediante una buena planificación y diseño de nuevas construcciones teniendo en cuenta el clima.

11.8.2. PLAN DE VIDA

Mediante la planificación y estrategias para un buen vivir en términos de confortabilidad en las viviendas haciéndolas más habitables y poder mitigar futuros problemas de salud respiratorias es una de las metas a conseguir.

11.8.3. PERMANENCIA Y AUTONOMÍA

A raíz de las inclemencias del clima han estado y seguirán en el territorio ya que envuelven una memoria colectiva de historia desde sus ancestros que llegaron por primera vez en esta zona, con el objetivo de seguir tejiendo la palabra como lo dicen los habitantes y nunca muera.



En el centro poblado de Mosoco actualmente las cubiertas de las casas está compuesta de Eternit con un ángulo de inclinación aproximadamente de 20,45° que corresponde 91% su estructura de soporte está compuesta de madera material que fue extraído del mismo territorio, por otro lado, el 6% los techos son de Zinc con una representación de materiales livianos y el 3% es de tejas de barro con un ángulo de inclinación de 30,50° todas las casas son a dos aguas.

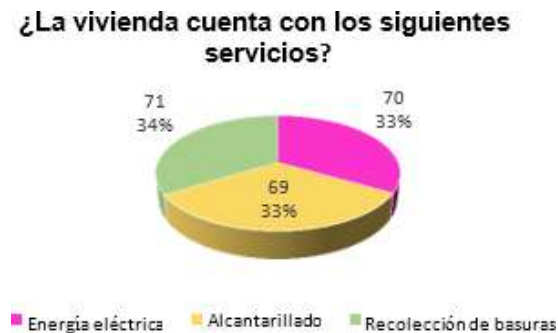
11.9. ANÁLISIS No. 9

11.9.1. PLANIFICACIÓN TERRITORIAL

Teniendo presente que Mosoco se encuentra asentado en un territorio ancestral donde se debe hacer una planificación acertada para la implementación de materiales en las cubiertas en unas próximas construcciones donde deben tener en cuenta el clima y el piso térmico ya que se encuentra en una zona alta y cerca al nevado del Huila “sitio sagrado” estas construcciones de techos deben contener una materialidad que generen un ambiente de abrigo produciendo calor en la vivienda. Esto a causa de los cambios que se han ido presentando en los diferentes campos socio-culturales del territorio.

11.9.2. PLAN DE VIDA

El llamado a los comuneros por parte de la autoridad local es de orientarlos a los procesos de construcción ancestrales que son los ejes fundamentales como sus costumbres y necesidades culturales que envuelve a la comunidad así fortaleciendo la identidad cosmogónica para las nuevas generaciones del resguardo.



Las viviendas en su mayoría cuentan con los servicios públicos reflejado de la siguiente manera el 34% con el servicio de la recolección de basuras seguidamente con el 33% con los servicios de energía eléctrica y alcantarillado.

11.10. ANALISIS No. 10

11.10.1. PLANIFICACIÓN TERRITORIAL

Mediante la prestación del servicio de la energía eléctrica por parte de la “ compañía energética del Cauca “ presenta algunas interrupciones en días de la semana interrumpiendo dichas actividades de las instituciones educativas, salud, comercio y entretenimiento, en cuanto a la recolección de basuras inorgánicas la comunidad dispuso de un espacio para el manejo de residuos sólidos ya que no tenían planificado para la construcción de esta

infraestructura local, de esta manera presentan la necesidad el manejo de las aguas residuales.

11.10.2. PLAN DE VIDA

Como objetivo principal del Plan de Vida de Mosoco las Familias, Centros Educativos y de salud deben disponer de un tanque de almacenamiento de agua para mitigar posibles emergencias de dispersión de cenizas volcánicas.

11.10.3. PERMANENCIA Y AUTONOMÍA.

La presencia del Volcán Nevado del Huila no es motivo de amenaza para los Paeces, de acuerdo a las creencias cosmogónicas donde lo consideran el mayor de los sitios sagrados presentes en el territorio donde aquí se enmarcan los aspectos espirituales en la conexión de los médicos tradicionales que les permite vivir en armonía y equilibrio garantizándole la permanencia en el lugar.



De acuerdo a la gráfica como resultado de la encuesta el 96% de las familias encuestadas el agua les llega mediante la conexión de manguera y el 1% utilizan un método tradicional nativo que son canales hechos en guadua vs zanja ya que estas viviendas cuentan con ojos de aguas propios de sus predios y las viviendas están a una distancia muy cerca.

11.11. ANALISIS No 11

11.11.1. PLANIFICACIÓN TERRITORIAL

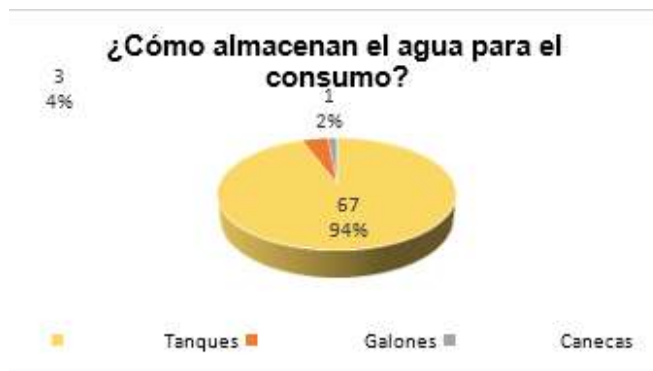
Mediante la implementación de la defensa del territorio en términos ambientales la autoridad local de acuerdo a sus leyes está en la obligación del cuidado y la conservación de las fuentes hídricas, lagunas, paramos y ojos de agua y a la vez en la descontaminación de estos sitios sagrados visitados por turistas externos, de esta manera en el marco del deber con los recursos naturales que tiene el territorio cabe decir que si hoy no se cuidan las fuentes de agua, mañana no habrá infraestructura que valga para la vida , para tener en cuenta el tanque de almacenamiento no abastece al 100% a la población de Mosoco debido al crecimiento urbano viéndose en la necesidad de construir una nueva infraestructura de agua potable en términos de saneamiento básico a nivel local.

11.11.2. PLAN DE VIDA

La tarea a seguir en el momento a construir una infraestructura para estas comunidades es de tener en cuenta los pilares fundamentales al respeto a la madre tierra en saber intervenir y leer bien el territorio para una sostenibilidad ambiental donde Persisten y fortalecer la gestión del proyecto de construcción del acueducto Inter veredal.

11.11.3. PERMANENCIA Y AUTONOMÍA

Mediante los sitios sagrados que ofrece esta zona hace a la población más autónoma y en la defensa del territorio, siempre en contra al acecho de la explotación de estos recursos, donde también tiene la herramienta en la protección mediante la medicina tradicional y las normas que reconocen sus derechos como pueblos autónomos.



El 96 % de las familias recolectan el agua en tanques prefabricados con unas medidas estándar de 50x50 cm haciendo parte de la misma construcción de las viviendas mientras que el 3% y el 1% todavía recolectan el agua en galones y canecas que se encuentran instalados fuera de la casa para hacer la recolección de aguas lluvias estas viviendas hacen parte de las mismas que manejan el sistema de recolección de agua por medio de canales

11.12. ANÁLISIS No. 12

11.12.1. PLANIFICACIÓN TERRITORIAL

Durante la visita se registraron 3 tipos de recolección de agua, siempre ubicadas fuera de la vivienda cerca de la huerta o el Tul, “trabajadero y siembra de sus productos, ubicándose de acuerdo al terreno adjudicado por el cabildo. De esta manera nos permite comprender de como la comunidad indígena de alguna u otra manera siguen conservando sus prácticas tradicionales propias en la recolección del agua a pesar de la influencia de nuevos métodos constructivos no convencionales para la recolección de este preciado líquido (agua).

11.12.2. PLAN DE VIDA

En el marco del consumo de los recursos propios como fuentes de agua, es de investigar la reproducción y propagación de especies arbóreas con potencial de uso sostenible para la producción de leña e implementarlos en los potreros como sistema de protección de las mismas cuencas.



Como resultado de la encuesta nos dice que la tipología de arquitectura del centro poblado de Mosoco en el momento actual es una vivienda de tipo tradicional construida con materiales no convencionales que corresponde al 99%. De las familias encuestadas y en su totalidad las demás casas que no fueron registradas. La tipología de las viviendas es tradicional con el 99% cuenta con una 1 sola planta distribuida en 3 habitaciones, sala, cocina y baños cabe recordar que de acuerdo a sus costumbres el espacio de la cocina le han dado otra función como habitación o bodega es aquí donde la mayoría de las cocinas de las familias encuestadas la han trasladado afuera de la casa y construida en bahareque pisos en tierra, techo en zinc, teja y algunas en paja, la comunidad manifiestan que no se sienten en armonía en estas edificaciones donde están perdiendo ciertas identidades culturales y son construcciones que no son térmicas para este territorio de clima frío.

. De esta manera con la apreciación del significado del espacio , el territorio se debe hacer una tarea muy rigurosamente con el valor del respeto , con la aparición de los procesos de colonización y la religión católica como primer evangelizador han sufrido la pérdida de su identidad cultural, para dejar claro que cualquier organización que llegue con la idea de hacer viviendas nuevas en el centro poblado deben comprender que la vivienda nasa debe funcionar con unas características físicas que vayan enlazadas a su cultura con el objetivo de recuperar sus valores que se están quedando en el olvido.

11.13. ANÁLISIS No.13.

11.13.1. PLANIFICACIÓN TERRITORIAL

Es importante reconocer las investigaciones realizadas que antes de la avalancha de 1994 en el municipio de Páez , donde ha permitido conocer cómo era la vivienda en esa época , un estudio realizado por Graciliano Arcila realizado en la época de 1950 , que permite realizar comparaciones con la variaciones en las tipologías de construcción de las viviendas hasta el estudio de Mauricio Puerta y Álvaro Chávez, realizado en la década de 1980, posterior al desastre de 1994 , donde las viviendas han sufrido variaciones profundas que han conducido a la pérdida de la tradicionalidad y al simbolismo que se le otorga a la misma, estas descripciones encontradas son prácticamente iguales a la tipología de la vivienda Nasa.

Para hacer un recuento desde la cosmovisión nasa en términos de adaptación al terreno fue un proceso mediante el acompañamiento del médico tradicional indicando donde podrían ser construidas estas viviendas de acuerdo a sus conocimientos espirituales obtenidos mediante el don y el aprendizaje, con el objetivo de vivir en armonía.

De esta manera la vivienda tradicional Nasa y sus componentes como son de tipo cultural, cosmogónico y territorial donde está ligado directamente a la organización familiar, haciendo una comparación a los relatos de investigación anteriores no han tenido unas variaciones profundas un ejemplo muy claro como la vivienda y el territorio donde la tradición cosmogónica y espiritual los mantiene unidos, donde cabe decir que la vivienda nasa tiene un significado profundo envolviendo al territorio donde lo habitan, se puede decir que los sitios sagrados son parte de la vivienda ya que estos espacios o lugares hacen parte de la identidad como es la cultura y la vida de la comunidad indígena nasa.

11.13.2. PLAN DE VIDA

Mediante las estrategias para la conservación de sus territorios, en implantaciones de nuevas construcciones se han originado normas en el marco del respeto de las características culturales en todo el sentido de la palabra.

11.13.3. PERMANENCIA Y AUTONOMÍA

Motivados a seguir defendiendo su territorio por los alcances obtenidos mediante las luchas, marchas, congresos y debates ante el Gobierno exigiendo sus derechos como pueblos indígenas que son autónomos en defensa de la vida y en permanencia en sus territorios que dé de alguna otra manera ha engendrado su soberanía dentro de sí mismo y les permite actuar como centros ordenadores frente otros sistemas.



Las actividades complementarias a la vivienda según los resultados esta de la siguiente manera con el 93% vivienda y con el 7% presenta una vivienda de uso mixto.

11.14. ANÁLISIS No.14.

11.14.1. PLANIFICACIÓN TERRITORIAL

Después de indagar y visualizar el centro poblado de Mosoco no presenta un comercio que pueda abastecer a las necesidades de la población solo el 7% de las viviendas presenta un uso mixto que se compone de una tienda común pero no ofrece una variedad de productos para el consumo, la tienda funciona en la sala donde le han hecho modificaciones al acceso a la vivienda con una entrada privada solo para la familia, donde las relaciones de comunicación a nivel funcional son sus tradiciones y manejo del espacio de la vivienda y del territorio de acuerdo a su cosmogonía.

11.14.2. PLAN DE VIDA

La orientación al fortalecimiento de un modelo económico propio de la región se fundamenta a la apropiación de sus productos cosechados con el objetivo de conservar sus procesos culturales y tradicionales como conectores para la misma comunidad indígena.

11.14.3. PERMANENCIA Y AUTONOMÍA

Las diferentes dinámicas o usos que se presentan en la vivienda es el producto de los sistemas externos que han llegado a estas poblaciones, vinculándose a nuevos comportamientos sociales, debido a estas dinámicas la comunidad sigue apropiándose y fortaleciendo sus bases económicas en la permanencia de su territorio.



La ocupación principal de las familias encuestadas se caracterizó de la siguiente manera con el 56% en la agricultura, 16% se dedica a la ganadería, mientras que el 7% son ama de casa, seguidamente con el 4 % en el campo de la docencia y finalmente el 3 % de las personas en encuestadas se dedica a la construcción.

11.13. ANÁLISIS No.13.

11.13.1. PLANIFICACIÓN TERRITORIAL

La población de Mosoco se encuentra con una variedad de ocupación ya mencionadas bajo esta representación se puede decir que la base económica gira entorno a la agricultura, es importante resaltar que esta comunidad en la interacción con el territorio para sus siembras de sus productos se realizan rituales establecidos por el tiempo y el espacio teniendo en cuenta las fases lunares, el calendario agrícola de acuerdo a sus conocimientos cosmogónicos de estas comunidades con el objetivo de un buen manejo y planificación a nivel territorial.

11.13.2. PLAN DE VIDA

Mediante sus ideologías estos pueblos han puesto en la tarea de garantizar la pervivencia cultural, territorial y organizativa expresando sus saberes adquiridos bien sean saberes de la región o conocimientos externos que de alguna u otra manera es un complemento para la subsistencia.

11.13.3. PERMANENCIA Y AUTONOMÍA

Los fenómenos que se han presentado bien sean naturales, físicos o presencia de grupos armados que no han sido ajenos a este flagelo de la violencia que presenta el país, han generado una desarmonía en sus territorios tomando decisiones en la defensa territorial garantizando la seguridad, la armonía y el equilibrio para la permanencia.



Como resultado de las familias encuestadas el 55% curso la primaria, el 31% termino la secundaria, 7% cuenta con un tecnólogo, mientras que el 3% son técnicos y finalmente 4% ha tenido la oportunidad de tener un título de pregrado.

11.14. ANÁLISIS No.14.

11.14.1. PLANIFICACIÓN TERRITORIAL

Los pueblos indígenas en su derecho a la educación como todo ciudadano desde la oralidad y su tradición cultural están en trascender sus conocimientos adquiridos bien sean técnicos, científicos del mundo propio occidental, con el fin de retomarlos a la práctica en sus propios territorios en el marco del respeto sin perder su identidad cultural.

Para hacer una breve descripción la población no ha tenido en gran parte la oportunidad de seguir sus estudios superiores como son el 55% que solamente se quedaron con la básica primaria por múltiples razones personales y familiares , mientras que el 50% termino la secundaria y se quedaron por motivos de concebir familia a temprana edad y su nivel económico no les permitía salir a Popayán ,Cali, Neiva a seguir sus estudios superiores, para tener presente las personas encuetadas manifiestan de crear políticas o acercamientos de traer sedes Universitarias o sede del Sena para adquirir sus conocimientos dentro del territorio. Y finalmente el 5,3,2 % han tenido la oportunidad de tener sus estudios superiores donde actualmente ejercen sus profesiones en la comunidad, que son docentes Licenciados, Ingenieros Ambientales, Psicólogos, Contadores, Médicos, técnicos en agricultura, tecnólogos deporte.

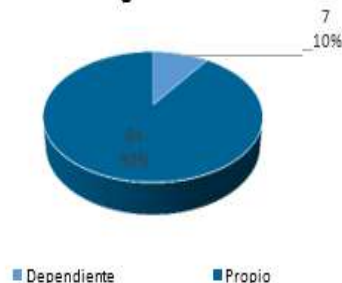
11.14.2. PLAN DE VIDA

De acuerdo a sus pensamientos en sus asambleas realizadas están en la tarea de motivar y concientizar permanente a los padres de familia en el valor del respeto y apoyo a sus hijos egresados de la secundaria para seguir capacitándose siempre en cuando que defiendan la cultura, la promuevan y la conserven siempre como la identidad de estos pueblos originarios.

11.14.3. PERMANENCIA Y AUTONOMÍA

En oportunidades algunos comuneros del centro poblado de Mosoco han tenido la oportunidad se salir a las ciudades capitales con el objetivo adquirir conocimientos y de aprender algunas prácticas del mundo occidental , esto conlleva a salir del territorio donde la política de esta comunidades indígenas cualquier comunero puede dejar su territorio temporalmente y regresando a su territorio que sustenta el pensamiento indígena sugiriendo nuevas miradas y dinámicas para la permanencia y autonomía del territorio

¿Cuál es su ingreso económico?



El ingreso económico de la población el 90% su sostenimiento es propio mediante la venta de sus productos cosechados a una escala muy baja donde no hay una demanda de una economía segura en términos para un gran desarrollo para las familias y para la comunidad mismas en general donde no hay políticas de los gobiernos locales, regionales y nacionales para fortalecer el campo rural como una de las primeras bases económicas que tiene el país. Seguidamente el 10% sus ingresos económicos se basan en trabajadores del estado como docentes, auxiliares de enfermería, contratitas en instituciones locales.

11.15. ANÁLISIS No.15.

11.15.1. PLANIFICACIÓN URBANA

Debido a la falta de planificación de políticas públicas integrales para el fortalecimiento de la económica de estas familias no existe equipamientos de tipo comercial para su mejoramiento las actividades comerciales a nivel local y zonal.

11.15.2. PLAN DE VIDA

Como estrategia que tiene el plan de vida es de fomentar el sector agropecuario con criterio de sostenibilidad productiva y ambiental, mejorando y apropiando técnicas y tecnologías para incrementar la calidad y cantidad de la producción agropecuaria, para garantizar la seguridad alimentaria y ofertar excedentes en los mercados locales y regionales.

11.15.3. PERMANENCIA Y AUTONOMÍA

Debido a sus bajos ingresos económicos de estas familias del centro poblado en sus prácticas culturales siguen en la fomentación de actividades de intercambios de productos agrícolas y pecuarios para continuar manteniendo el trueque como parte de la cultura nasa.



Como resultado de las familias encuestadas el 82% los productos cosechados son para su autoconsumo, seguido por 10% sus productos son vendidos en las actividades del mercado del centro poblado.

11.16. ANÁLISIS No.16

11.16.1. PLANIFICACIÓN TERRITORIAL

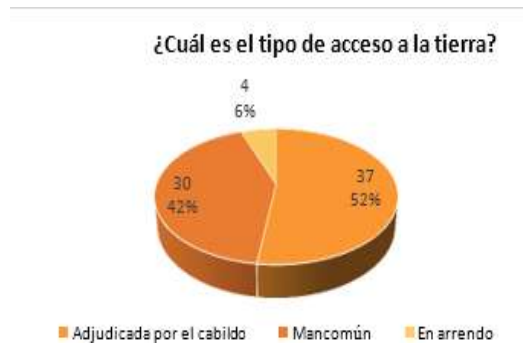
De acuerdo a los conocimientos de su cosmogonía en base de su permanencia viene el concepto de territorio donde distinguen la tierra para la producción de alimentos en terrenos muy limitados dándole un orden para sus siembras como prácticas de su identidad cultural, de esta manera nos quiere decir que se deben buscar estrategias para la expansión del territorio con el objetivo uso para producción agrícola y tener una seguridad alimentaria para la población de este territorio.

11.16.2. PLAN DE VIDA

Los procesos vividos por estas comunidades indígenas han sufrido fracturas sociales, económicas a través de su historia donde estos bienes como parcelas, fincas, potreros están como proyecciones al mejoramiento para la producción e investigación agrícola.

11.16.3. PERMANENCIA Y AUTONOMÍA

Las dinámicas culturales y espirituales son la base fundamental para seguir habitando el territorio vinculándose a los comportamientos sociales



Como resultado del estudio de campo 52% de las familias encuestadas la tierra está adjudicada por el cabildo y el 42% la tierra está en el proceso de adjudicación, y finalmente el 6% de las familias trabajan la tierra en arrendo.

11.17. ANALISIS No. 17

11.17.1. PLANIFICACIÓN TERRITORIAL

El territorio como símbolo sagrado de la comunidad indígena nasa contemporánea haciendo una relación en temas como la jurisdicción, la política, la economía son muy importantes para la vida de estas comunidades, que mediante al acuerdo que se obtuvo con la constitución política del 91 no les ha permitido ser suficientemente para la recuperación de sus territorios aun siendo vulnerables para estas tomas de tierra con el fin de propiciar soluciones para la población que está en crecimiento, donde existe hacinamiento en las viviendas y no tienen tierra suficiente para trabajarla. Con esta debilidad se da la oportunidad en una planificación territorial a futuro en términos de producción agrícola.

11.17.2. PLAN DE VIDA

De alguna u otra manera el pensamiento de esta comunidad está en la protección de sus tierras como medio vital para el fortalecimiento colectivo en los aspectos sociales, económicos, cultural, y ambientales.

11.17.3. PERMANENCIA Y AUTONOMÍA

El planteamiento y el resultado de la costumbre de resistencia de esta comunidad en la protección de sus tierras, da un aporte en el marco de la multiculturalidad ofreciendo modelos de vida más humanos y esperanzadores para vivir en armonía en un territorio auto sostenible.



En relación a la pregunta anterior se denota que 83% de la población protegen los ojos de agua con la siembra de árboles, mientras que un 4% y 13% lo hacen con cerca de alambre o no usan ningún medio de protección.

11.18. ANÁLISIS No. 18

11.18.1. PLANIFICACIÓN TERRITORIAL

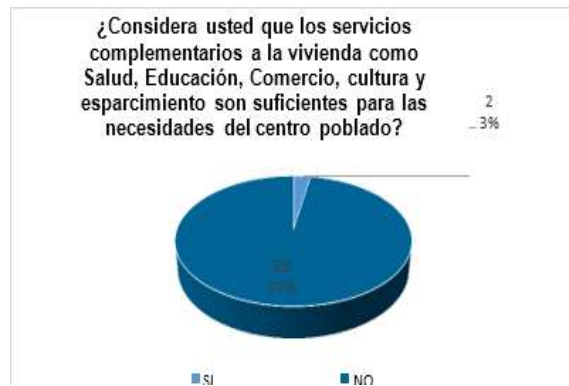
La comunidad indígena del centro poblado de Mosoco en el marco de cultura y cosmogonía tiene en cuenta como eje estratégico dentro con la planificación para la preservación del medio ambiente ya que sus centros urbanos se encuentran inscritos en los territorios ancestrales.

11.18.2. PLAN DE VIDA

Una de las tantas estrategias del Plan de Vida está en reglamentar campañas de reforestación al comunero que realice quemas incontroladas, talas o deforestación de zonas de conservación como bosques, páramos, ojos de agua y cauce de ríos, quebradas y riachuelos.

11.18.3. PERMANENCIA Y AUTONOMÍA

Debido a la implementación de reglas en pro de la conservación del medio ambiente y sus sitios sagrados es una de las razones de esta comunidad para la permanencia en sus territorios donde les garantiza una vida en armonía y seguir trascendiendo en el tiempo



En relación a la pregunta anterior se denota que un 97% de la población consideran que los servicios que se ofrecen en el resguardo no son suficientes para las necesidades encontradas dentro del Territorio.

11.19. ANALISIS No. 19

11.19.1. PLANIFICACIÓN TERRITORIAL

El 90% de los encuestados confirman que los servicios complementarios a la vivienda no son suficientes ya que es un centro poblado que se encuentra bastante retirado de las cabeceras municipales a Belalcázar 3 horas carretera destapada a Silvia 2 horas y media y a Piendamó con tres horas de recorrido, donde se genera unos flujos por sus necesidades bien sean de salud, comercio, educación, recaudo, es así donde manifiestan la creación de proyectos de construcción de infraestructuras públicas como la galería , sede del Sena , una casa de paso, centro de acopio, zona industrial fortalecer el comercio local, ampliación del centro de salud, hacer una propuesta de diseño del parque central con el fin de darle un buen uso , de esta manera viendo la necesidad de la población inmediata es de tener en cuenta para nuestra propuesta del modelo de ocupación hacer una zonificación de donde podrán construir estos equipamientos locales de acuerdo a la zona de expansión que tiene el centro poblado según los estudios ambientales que se ya se han realizado.

11.19.2. PLAN DE VIDA

Mediante d la protección del plan de vida lo que se pretende lograr es que en las instituciones indígenas gestionen los recursos necesarios para la proyección y el soporte de la planificación de los equipamientos que se necesitan acorde a las necesidades de la comunidad.

11.19.3. PERMANENCIA Y AUTONOMÍA

Al contar con los equipamientos dentro del centro poblado, la comunidad seria autónoma de sus actividades que se desarrollarían dentro del su territorio por lo cual la comunidad permanecería en el centro poblado como territorio ancestral.



De acuerdo a la ubicación Mosoco es el último centro poblado del municipio de Páez de la zona norte donde limita con los municipios de Silvia, Jámalo, debido a que esta población indígena está asentada hace décadas a pesar de las fuertes temperaturas de clima frio siguen en la pervivencia del lugar, de esta manera cuentan que para satisfacer sus necesidades bien sean como los que muestra la tabla se ven obligados dirigirse a estas cabeceras municipales algunas por ser más comerciales que otras donde su desplazamiento lo hacen en el mismo día.

11.20. ANALISIS No.20

11.20.1. PLANIFICACIÓN TERRITORIAL

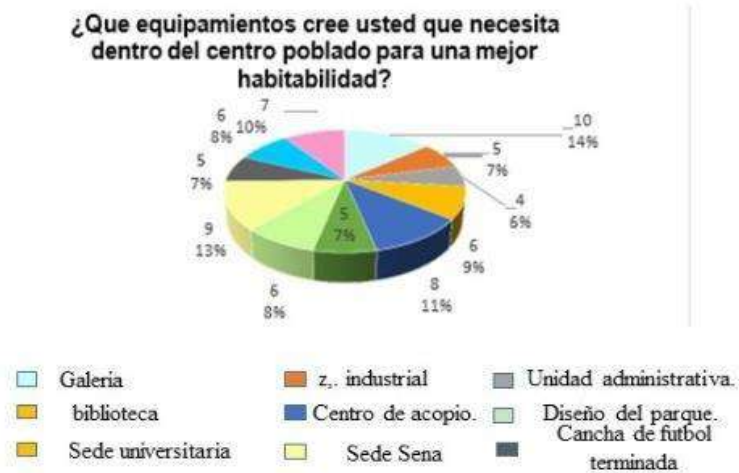
Afecta al territorio debido a que la comunidad se ven obligadas a desplazarse hacia otros municipios vecinos debido a que la comunidad no cuenta con equipamientos que respondan a las necesidades básicas y por otra parte repercute dentro de las dinámicas comerciales afectando su economía de su territorio.

11.20.2. PLAN DE VIDA

Con las estrategias del plan de vida se hace una mirada a la propuesta de crear nuevas políticas en base de la economía local para reactivar el centro poblado en nuevas dinámicas bien sean locales y zonales.

11.20.3. PERMANENCIA Y AUTONOMÍA

Debido a las dinámicas que se presenta por los desplazamientos el plan de vida orienta y responde las debilidades de su territorio por lo cual la visión prospectiva orienta hacia la permanencia de su territorio.



11.21. . ANALISIS.

11.21.1. PLANIFICACIÓN URBANA

Es pertinente que dentro las necesidades de la comunidad se formulen propuestas de equipamientos que mitiguen los desplazamientos de la población y generen una identidad por sus tradiciones y cultura.

11.21.2. PLAN DE VIDA

Los proyectos contribuirán a mejorar estos cambios que la comunidad quiere lograr mediante a través del plan de vida en relación de un equilibrio con su territorio ancestral.

11.21.3. PERMANENCIA AUTONOMÍA

Mediante la propuesta que quiere lograr la comunidad con los equipamientos de carácter cultural, educativos, comercio e industrial con la base para la satisfacer la necesidad básica de esta manera la permanencia y la autonomía serian como garantía para esta población a nivel local y zonal.

12. CUADROS DE CATEGORÍAS, SUBSISTEMAS Y LINEAMIENTOS PARA LA ARMONIZACIÓN DEL MODELO DE OCUPACIÓN DEL CENTRO POBLADO DE MOSOCO PÁEZ, CAUCA.

De acuerdo a los resultados de la ficha de caracterización encontramos ciertas oportunidades y fortalezas en los diferentes subsistemas como en lo ambiental, económico, salud, educación, cultural , social y político donde nos indica que de alguna u otra manera la población y sus líderes comunitarios de las veredas se suman a la formulación de proyectos y mandatos establecidos por el Cabildo Indígena como Primera autoridad siempre encaminado a la autonomía y pervivencia en el territorio , ya que el resguardo la mayor parte del área se encuentra en zonas donde no es posible la implementación de explotaciones agrícolas que le garanticen una seguridad alimentaria , de tal manera con los aportes de las dos partes se realiza una segundo ejercicio que se aplica mediante los lineamientos basados en el plan territorial , plan de vida , permanencia y autonomía de cada subsistema que nos ayuda a tener criterios en la formulación de la propuesta del modelo de ocupación del centro poblado de Mosoco.

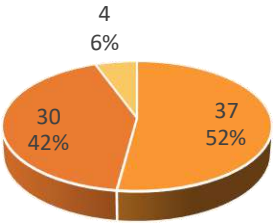
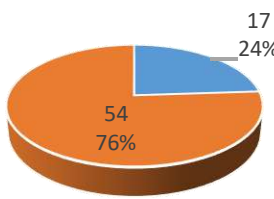
13. CUADRO DE CATEGORÍAS Y LINEAMIENTOS PARA LA ARMONIZACIÓN MODELO DE OCUPACIÓN CENTRO POBLADO DE MOSOCO ANCESTRAL “RESGUARDO DE MOSOCO – PÁEZ, CAUCA “

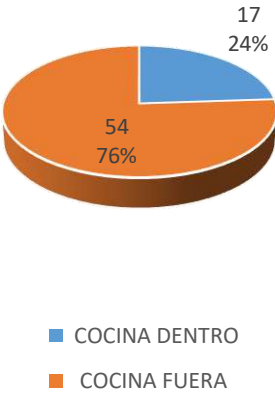
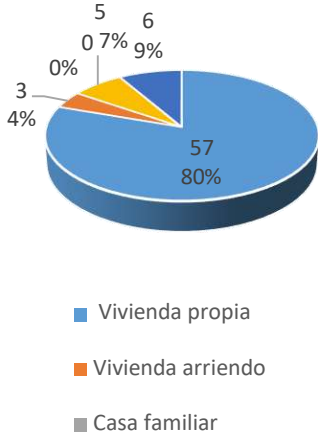
SUBSISTEMA NATURAL	PLAN TERRITORIAL	PLAN DE VIDA	PERMANENCIA -AUTONOMIA
<p>¿Cómo llega el agua para el consumo?</p> <p>2 1 3% 1%</p> <p>68 96%</p> <ul style="list-style-type: none"> ■ Manguera ■ Canal ■ Zanja 	<p>Como objetivo principal del Plan de Vida de Mosoco las Familias, Centros Educativos y de salud deben disponer de un tanque de almacenamiento de agua para mitigar posibles emergencias de dispersión de cenizas volcánica.</p>	<p>Como instrumento de planificación a través de la comunidad se debe preservar y generar un tratamiento de conservación ambiental sobre los recursos hídricos bajo los lineamientos del plan de vida.</p>	
	LINEAMIENTOS	LINEAMIENTOS	LINEAMIENTOS
	<p>Garantizar la aplicación en el modelo de ocupación para la posible construcción de una PETAR cumpliendo con todas las normas a un eventual fenómeno</p>	<p>Exponer un sistema de áreas protegidas integrado por humedales, cuencas, reservas ecológicas, como corredor biofísico del</p>	

	natural y mitigar la necesidad de la población en el abastecimiento de agua para una mayor cobertura.	territorio.	
--	-------------------------------------------------------------------------------------------------------	-------------	--

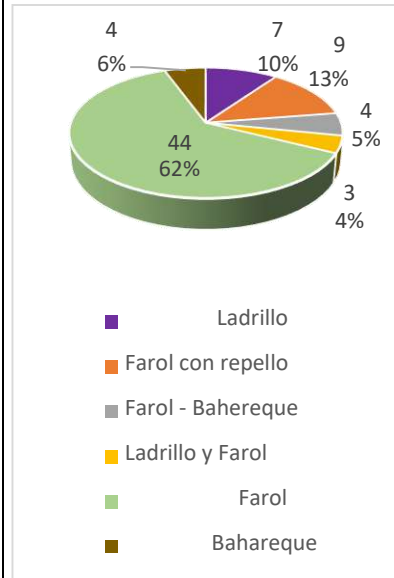
SUBSISTEMA NATURAL	PLAN TERRITORIAL	PLAN DE VIDA	PERMANENCIA - AUTONOMIA										
<p>¿Cómo protege los ojos de agua?</p> <table border="1"> <caption>Data for Pie Chart: ¿Cómo protege los ojos de agua?</caption> <thead> <tr> <th>Method</th> <th>Percentage</th> </tr> </thead> <tbody> <tr> <td>siembra de arboles</td> <td>59%</td> </tr> <tr> <td>cerca de alambre</td> <td>13%</td> </tr> <tr> <td>no hay proteccion</td> <td>9%</td> </tr> <tr> <td>Other</td> <td>3%</td> </tr> </tbody> </table>	Method	Percentage	siembra de arboles	59%	cerca de alambre	13%	no hay proteccion	9%	Other	3%	<p>La preservación del medio ambiente debe estar en contexto para la planificación del uso de suelo ya que sus centros urbanos se encuentran inscritos en los territorios ancestrales en la implementación de reglas en pro de la conservación del medio ambiente y sus sitios sagrados es una de las razones de esta comunidad para la permanencia en sus territorios donde les garantiza una vida en armonía y seguir trascendiendo en el tiempo.</p>	<p>Una de las tantas estrategias del Plan de Vida está en reglamentar campañas de reforestación al comunero que realice quemas incontroladas, talas o deforestación de zonas de conservación como bosques, páramos, ojos de agua y cauce de ríos, quebradas y riachuelos.</p>	<p>Las políticas de conservación ambiental deben fortalecerse para que la comunidad salvaguarde sus territorios dentro del marco legal de las leyes de preservación del medio ambiente y ser autónomos de su territorio prevaleciendo como comunidad.</p>
Method	Percentage												
siembra de arboles	59%												
cerca de alambre	13%												
no hay proteccion	9%												
Other	3%												
	LINEAMIENTOS	LINEAMIENTOS	LINEAMIENTOS										
	<p>Delimitación mediante el modelo de ocupación en la conservación de las rondas de las áreas de Reservas ambientales acuíferas en el fortalecimiento de la forestación, en las áreas de mayor nacimiento de cuerpos de agua, recarga y cuencas.</p>	<p>Controlar la explotación de canteras, maderas en el territorio, regular, controlar y adelantar seguimiento a estas actividades en el marco del modelo de ocupación que se aplicara.</p>											

SUBSISTEMA NATURAL	PLAN TERRITORIAL	PLAN DE VIDA	PERMANENCIA -AUTONOMIA								
<p>¿Cómo almacenan el agua para el consumo?</p>	<p>Se debe contar con sitios de almacenamiento aptos para el consumo de agua en la vivienda, por lo tanto, es de vital importancia sitios de abastecimiento para la comunidad.</p>	<p>En el marco del consumo de los recursos propios como fuentes de agua, es de activar nuevos mecanismos de propagación de especies arbóreas con potencial de uso sostenible como sistema de protección de las mismas cuencas.</p>									
<p>A 3D pie chart illustrating the distribution of water storage methods. The largest slice is yellow, representing 'Tanques' at 94%. A smaller orange slice represents 'Galones' at 4%. The smallest slice is grey, representing 'Canecas' at 2%. The numbers 3, 1, and 67 are placed above their respective slices, likely representing counts or percentages of respondents.</p> <table border="1"> <thead> <tr> <th>Method</th> <th>Percentage</th> </tr> </thead> <tbody> <tr> <td>Tanques</td> <td>94%</td> </tr> <tr> <td>Galones</td> <td>4%</td> </tr> <tr> <td>Canecas</td> <td>2%</td> </tr> </tbody> </table>	Method	Percentage	Tanques	94%	Galones	4%	Canecas	2%	<p>LINEAMIENTOS</p>	<p>LINEAMIENTOS</p>	<p>LINEAMIENTOS</p>
Method	Percentage										
Tanques	94%										
Galones	4%										
Canecas	2%										
	<p>Establecer una regulación de tratamiento de las aguas mediante la infraestructura de implantar un tanque de almacenamiento teniendo en cuenta las características de la necesidad de la comunidad en una estratégica localización como servicios complementarios.</p>	<p>Georreferenciar y valorar la infraestructura existente en el resguardo, con el fin de tener el costo total de pérdida material ante un evento de desastre natural y tener en proyección un modelo de ocupación del centro poblado de Mosoco como estrategia del Plan de Vida.</p>									

SUBSISTEMA URBANO LOCAL	PLAN TERRITORIAL	PLAN DE VIDA	PERMANENCIA -AUTONOMIA												
<p>TERRITORIO LOCAL</p> <p>¿Cuál es el tipo de acceso a la tierra?</p>  <table border="1"> <caption>Data for Land Access Chart</caption> <thead> <tr> <th>Tipo de Acceso</th> <th>Cantidad</th> <th>Porcentaje</th> </tr> </thead> <tbody> <tr> <td>Mancomun</td> <td>37</td> <td>52%</td> </tr> <tr> <td>Adjudicada por el cabildo</td> <td>30</td> <td>42%</td> </tr> <tr> <td>En arrendo</td> <td>4</td> <td>6%</td> </tr> </tbody> </table> <p> ■ Adjudicada por el cabildo ■ Mancomun ■ En arrendo </p>	Tipo de Acceso	Cantidad	Porcentaje	Mancomun	37	52%	Adjudicada por el cabildo	30	42%	En arrendo	4	6%	<p>El Acceso a la tierra es fundamental dentro de la comunidad indígena nasa debido a que se fundamenta bajo la adjudicación de predios compartidos.</p>	<p>Como eje fundamental el plan de vida sería instrumento de insumo para la adjudicación de las tierras que se quiere comprar para extender sus territorios para la comunidad futura y actual.</p>	
Tipo de Acceso	Cantidad	Porcentaje													
Mancomun	37	52%													
Adjudicada por el cabildo	30	42%													
En arrendo	4	6%													
<p>LINEAMIENTOS</p>	<p>LINEAMIENTOS</p>	<p>LINEAMIENTOS</p>	<p>LINEAMIENTOS</p>												
<p>IDENTIDAD CULTURAL</p> <p>¿Cuál es el tipo de unidad de vivienda según su cultura, cocina adentro o cocina afuera?</p>  <table border="1"> <caption>Data for Housing Unit Chart</caption> <thead> <tr> <th>Tipo de Unidad</th> <th>Cantidad</th> <th>Porcentaje</th> </tr> </thead> <tbody> <tr> <td>COCINA FUERA</td> <td>54</td> <td>76%</td> </tr> <tr> <td>COCINA DENTRO</td> <td>17</td> <td>24%</td> </tr> </tbody> </table> <p> ■ COCINA DENTRO ■ COCINA FUERA </p>	Tipo de Unidad	Cantidad	Porcentaje	COCINA FUERA	54	76%	COCINA DENTRO	17	24%	<p>PLAN TERRITORIAL</p> <p>De acuerdo a la Legislación Indígena, prohibir la hipoteca o venta de tierras, para evitar inconvenientes familiares y de herencia, salvo cuando el comunero ya viva en otro territorio en condiciones óptimas, no haya impedimento de familiares, lo realice con un pariente y en presencia del Cabildo.</p> <p>Se caracterizó que la cultura de los núcleos familiares se organiza a partir del Fogón mediante la oralidad dentro de la vivienda, por lo cual se debe tener en cuenta sus usos, costumbres y creencias que aplican dentro la vivienda y el territorio.</p>	<p>PLAN DE VIDA</p> <p>Ampliar el territorio mediante la compra de tierras para ubicar las familias del resguardo que realizan sus prácticas agropecuarias en micro fundió y en ecosistemas frágiles.</p> <p>Fortalecer la Tulpa como núcleo principal de la vivienda para permitir que se fortalezca la oralidad y la descendencia de esta a través del tiempo.</p>	<p>PERMANENCIA -AUTONOMIA</p>			
Tipo de Unidad	Cantidad	Porcentaje													
COCINA FUERA	54	76%													
COCINA DENTRO	17	24%													

 <p>■ COCINA DENTRO ■ COCINA FUERA</p>			
	<p>LINEAMIENTOS</p> <p>El modelo de ocupación en la proyección y expansión de vivienda contemplara sus funciones, costumbres y espacialidad de la vivienda Nasa.</p>	<p>LINEAMIENTOS</p> <p>Mediante la propuesta en una nueva planificación territorial del centro poblado de Mosoco se conservara en términos prediales siguiendo el mismo patrón existente dando cavidad a las familias que requieren de nuevas viviendas garantizando su productividad agrícola.</p>	<p>LINEAMIENTOS</p>
<p>¿Cuál es la forma de tenencia de la vivienda?</p>  <p>■ Vivienda propia ■ Vivienda arriendo ■ Casa familiar ■ Vivienda compartida</p>	<p>PLAN TERRITORIAL</p> <p>La vivienda se obtiene por descendencia de los padres como cultura y por otra parte la estructura de sus organizaciones políticas y sociales de estas comunidades, los hijos de un núcleo familiar habitan en un mismo espacio con los padres.</p>	<p>PLAN DE VIDA</p> <p>La persistencia en la construcción de nuevas infraestructuras y mejoramiento de viviendas respecto a la necesidad de los servicios de saneamiento básico es una de las gestiones prioritarias del cabildo indígena de Mosoco.</p>	<p>PERMANENCIA -AUTONOMIA</p>
	<p>LINEAMIENTOS</p> <p>Articulación de los posibles suelos de expansión previstos así mejorando los nuevos modelos de asentamiento en proyección de viviendas,</p>	<p>LINEAMIENTOS</p> <p>Fortalecer las condiciones en cuanto al déficit cualitativo y cuantitativo de vivienda social Para mejorar la calidad de vida a</p>	<p>LINEAMIENTOS</p>

¿ Cual es el material principal de las paredes ?



intervenciones adecuadas para mejorar la calidad de vida

estas familias.

PLAN TERRITORIAL

PLAN DE VIDA

PERMANENCIA -AUTONOMIA

Se caracterizó que gran parte de los materiales en su territorio es mampostería por lo cual ya no hacen parte de sus tradiciones culturales y por otra parte los materiales no responden a los medios climáticos.

Es importante tener en cuenta los materiales que se construyen dentro del territorio por lo cual se debe dar a conocer los materiales de nuestra cultura, pero con un enfoque innovador y que respondan a nuestro territorio y climatología.

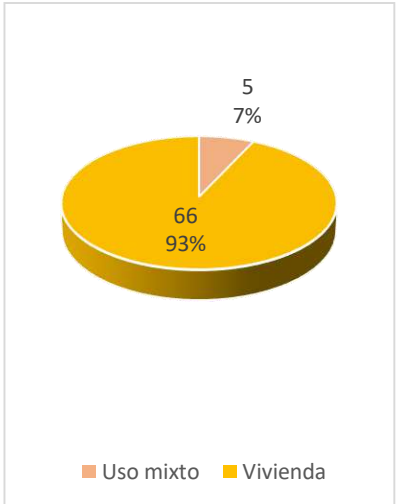
LINEAMIENTOS

LINEAMIENTOS

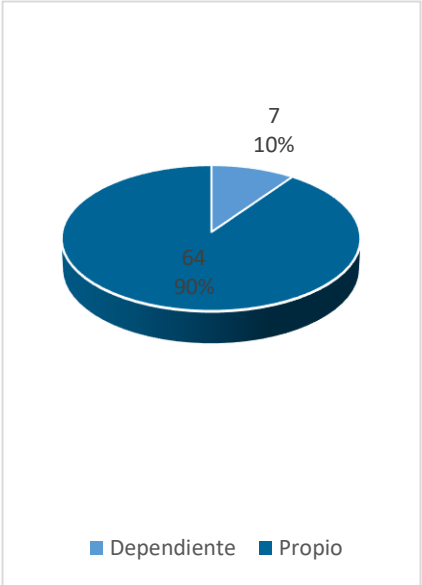
LINEAMIENTOS

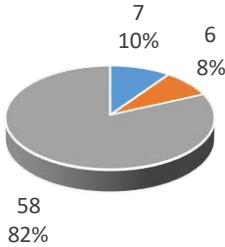
Fomentar acciones de materiales de construcción de tipo tradicional o ecológicos que respondan a los medios climáticos de la zona en una prospectiva expansión para nuevas viviendas.

Mejorar las condiciones en cuanto al proceso de construcción de la vivienda en coordinación con el planteamiento del modelo de ocupación territorial garantizando su localización con el fin de obtener resultados adecuados en infraestructura, equipamientos y espacio público

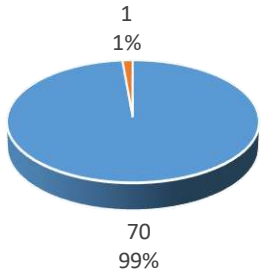
SUBSISTEMA ECONOMICO Y PRODUCTIVO	PLAN TERRITORIAL	PLAN DE VIDA	PERMANENCIA - AUTONOMIA
<p>Actividades complementarias a la Vivienda.</p>  <p>A 3D pie chart with two segments. The larger segment is yellow and labeled '66' and '93%'. The smaller segment is light orange and labeled '5' and '7%'. A legend below the chart shows a light orange square for 'Uso mixto' and a yellow square for 'Vivienda'.</p>	<p>Después de indagar y visualizar el centro poblado de Mosoco no presenta un comercio que pueda abastecer a las necesidades de la población solo el 7% de las viviendas presenta un uso mixto que se compone de una tienda común pero no ofrece una variedad de productos para el consumo por falta de servicios complementarios.</p>	<p>Debe reactivarse el centro poblado con actividades complementarias a la vivienda que dinamicen el espacio geográfico a nivel local y de municipio para que hallan conexiones interculturales por los centros de actividad.</p>	<p>Las actividades complementarias a la vivienda deben brindar unas dinámicas que garanticen la permanencia de la población dentro del territorio para así mismo ser autónomos de otros centros poblados.</p>
LINEAMIENTOS	LINEAMIENTOS	LINEAMIENTOS	LINEAMIENTOS
<p>Garantizar mediante la aplicación de la propuesta de zonificación los instrumentos que ofrece el territorio en cuanto a su topografía y suelos para nuevas infraestructuras como articulador de nuevas áreas industriales, residenciales, culturales mejorando su calidad de vida.</p>	<p>Mediante la prospectiva expansión y la planificación territorial se fomentará la interculturalidad en apoyo a estos procesos productivos alternos sostenibles y amigables con el medio ambiente como el eje central de estas comunidades en el marco la de unidad de la región.</p>	<p>Con la articulación y la oferta del suelo para nuevos usos y en ejercicio de la autonomía de la comunidad aplicar la dinámicas y técnicas nativas para la permanencia en el territorio con el objetivo de fortalecer la economía propia mejorando la conexión de los centros poblados y ser más competitivos en su economía.</p>	

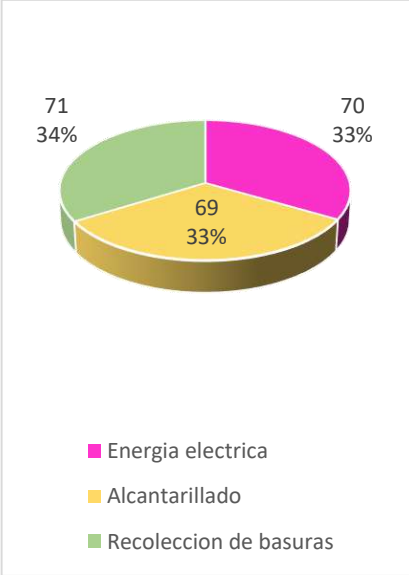
SUBSISTEMA ECONOMICO Y PRODUCTIVO	PLAN TERRITORIAL	PLAN DE VIDA	PERMANENCIA - AUTONOMIA																					
<p>¿Cuál es su ocupación principal?</p> <table border="1"> <caption>Data from the pie chart</caption> <thead> <tr> <th>Ocupación</th> <th>Porcentaje</th> <th>Count</th> </tr> </thead> <tbody> <tr> <td>Ganadero</td> <td>56%</td> <td>40</td> </tr> <tr> <td>Agricultor</td> <td>16%</td> <td>11</td> </tr> <tr> <td>Artesano</td> <td>7%</td> <td>5</td> </tr> <tr> <td>Docente</td> <td>4%</td> <td>3</td> </tr> <tr> <td>Construcción</td> <td>3%</td> <td>2</td> </tr> <tr> <td>Other</td> <td>14%</td> <td>10</td> </tr> </tbody> </table> <p> ■ Agricultor ■ Ganadero ■ Construcción ■ Artesano ■ Docente ■ Ama de casa </p>	Ocupación	Porcentaje	Count	Ganadero	56%	40	Agricultor	16%	11	Artesano	7%	5	Docente	4%	3	Construcción	3%	2	Other	14%	10	<p>La población de Mosoco se encuentra con una variedad de ocupación ya mencionadas bajo esta representación se puede decir que la base económica gira entorno a la agricultura de tal manera Se debe fortalecer las actividades agrícolas de la comunidad para así mismo dinamizar el territorio y fortalecer una economía propia.</p>	<p>Las actividades deben fortalecerse dentro de los lineamientos del plan de vida creando estrategias que potencialicen el sector agropecuario.</p>	<p>La economía propia como eje estratégico para la reactivación de la economía del sector de la comunidad para así mismo prevalecer como comunidad dentro del territorio y ser autónomos con una economía estable.</p>
Ocupación	Porcentaje	Count																						
Ganadero	56%	40																						
Agricultor	16%	11																						
Artesano	7%	5																						
Docente	4%	3																						
Construcción	3%	2																						
Other	14%	10																						
LINEAMIENTOS	LINEAMIENTOS	LINEAMIENTOS	LINEAMIENTOS																					
<p>Unificación de los usos en el área de limitación residencial como o para la continuidad de los predios para la producción agrícola en la ordenación del suelo haciéndole más compacto.</p>	<p>Impulsar y planear el sector agropecuario permitiendo diseñar los esquemas de procesos productivos enlazados con el plan de vida</p>	<p>Fortalecer la capacidad de la comunidad en su experiencia de trabajo en la agricultura mediante la implementación de nuevos predios para la expansión de dicha actividad en mano con el modelo de ocupación.</p>																						

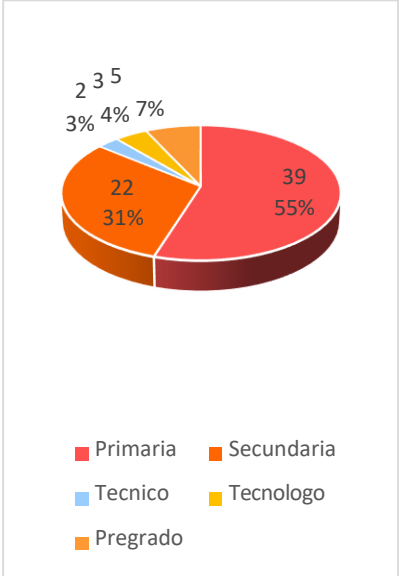
SUBSISTEMA ECONOMICO Y PRODUCTIVO	PLAN TERRITORIAL	PLAN DE VIDA	PERMANENCIA - AUTONOMIA
<p data-bbox="120 317 539 386">¿Cuál es su ingreso económico?</p> 	<p data-bbox="558 245 852 569">Se pretende reactivar la economía local con la agricultura y la industria de lácteos como ejes estructurantes de la reactivación de la economía del centro poblado de Mosoco.</p>	<p data-bbox="872 245 1128 569">La comunidad debe reactivar la economía del lugar ya que su modelo de ingresos es independiente por lo cual se pretende generar un modelo de economía propio</p>	<p data-bbox="1148 245 1404 527">La economía es un eje estratégico que se debe reactivar dentro del territorio ya que los ingresos económicos no son propios del territorio.</p>
	<p data-bbox="558 611 808 640">LINEAMIENTOS</p>	<p data-bbox="872 611 1128 640">LINEAMIENTOS</p>	<p data-bbox="1148 611 1404 640">LINEAMIENTOS</p>
	<p data-bbox="558 653 852 976">Recuperación y ampliación de la zona industrial en pro de fortalecer la producción de la industria de lácteos Mosoco, como eje dinámico de la economía local.</p>	<p data-bbox="872 653 1128 1010">Impulsar y planear el sector agropecuario a largo plazo que permita diseñar y apoyar procesos productivos alternos, sostenibles y amigables con el medio ambiente.</p>	<p data-bbox="1148 653 1404 1409">Crear un banco de semillas tradicionales y convencionales de tubérculos, leguminosas, gramíneas y frutales mediante el funcionamiento a partir de una infraestructura de tipo artesanal con el fin de distribuir semillas certificadas para las familias y tener una variedad de productos agrícolas para la comercialización en el territorio</p>

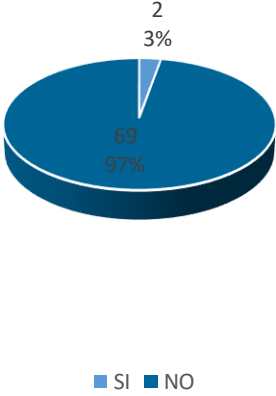
SUBSISTEMA ECONOMICO Y PRODUCTIVO	PLAN TERRITORIAL	PLAN DE VIDA	PERMANENCIA -AUTONOMIA												
<p data-bbox="120 310 380 380">. ¿A quién vende sus productos?</p>  <table border="1" data-bbox="168 611 391 856"> <thead> <tr> <th>Categoría</th> <th>Cantidad</th> <th>Porcentaje</th> </tr> </thead> <tbody> <tr> <td>comerciantes - empresas</td> <td>7</td> <td>10%</td> </tr> <tr> <td>tiendas comunitarias</td> <td>6</td> <td>8%</td> </tr> <tr> <td>autoconsumo</td> <td>58</td> <td>82%</td> </tr> </tbody> </table> <p data-bbox="147 1058 412 1171"> ■ comerciantes - empresas ■ tiendas comunitarias ■ autoconsumo </p>	Categoría	Cantidad	Porcentaje	comerciantes - empresas	7	10%	tiendas comunitarias	6	8%	autoconsumo	58	82%	<p data-bbox="440 275 803 1150">La economía es propia de autoconsumo y abastecimiento para la comunidad, no se genera dinámicas tan fuertes de comercializar sus productos, en contexto con otros centros. Poblados donde su cosmogonía en base de su permanencia viene el concepto de territorio donde distinguen la tierra para la producción de alimentos en terrenos muy limitados dándole un orden para sus siembras como prácticas de su identidad cultural, de esta manera se deben buscar estrategias para la expansión del territorio con el objetivo uso para producción agrícola y tener una seguridad alimentaria para la población.</p>	<p data-bbox="820 275 1183 674">La seguridad alimentaria es un eje fundamental dentro de la comunidad, pero se debe trascender de la economía de autoconsumo a la comercialización para dinamizar el poblado con otras actividades complementarias que generen ingresos para la comunidad.</p>	
Categoría	Cantidad	Porcentaje													
comerciantes - empresas	7	10%													
tiendas comunitarias	6	8%													
autoconsumo	58	82%													
	<p data-bbox="440 1190 695 1220">LINEAMIENTOS</p> <p data-bbox="440 1230 803 1850">Fomentar el modelo de ocupación del centro poblado de Mosoco en pro de las calidades paisajísticas y agrícolas existentes que los favorecen en la implementación de concebir planes de desarrollo y la integralidad de los equipamientos de uso comercial asociados al fortalecimiento de la economía local, zonal mediante la comercialización de los productos efectuando su integración zonal y regional.</p>	<p data-bbox="820 1190 1075 1220">LINEAMIENTOS</p> <p data-bbox="820 1230 1183 1808">Mediante la planificación de la oferta de suelo disposición del área de expansión para las nuevas áreas comerciales y fomentar el sector agro con criterio de sostenibilidad productiva y ambiental, mejorando y apropiando técnicas y tecnologías para incrementar la calidad y producción agropecuaria, para garantizar la seguridad alimentaria y ofertar excedentes en los mercados locales y regionales</p>	<p data-bbox="1198 1190 1403 1220">LINEAMIENTOS</p>												

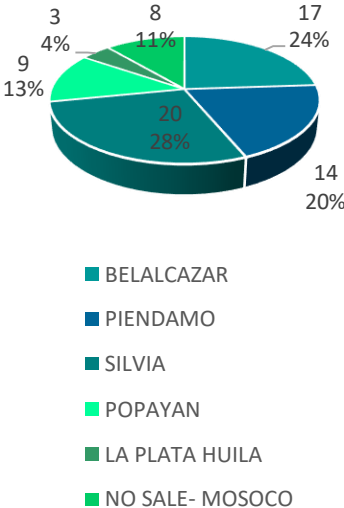
SUBSISTEMA SOCIAL	PLAN TERRITORIAL	PLAN DE VIDA	PERMANENCIA - AUTONOMIA										
<p data-bbox="168 239 451 428">VIVIENDA 1. ¿Cuántos núcleos habitan en esta vivienda?</p> <table border="1" data-bbox="129 735 422 987"> <caption>Distribución de viviendas por número de núcleos</caption> <thead> <tr> <th>Número de núcleos</th> <th>Porcentaje</th> </tr> </thead> <tbody> <tr> <td>1</td> <td>10%</td> </tr> <tr> <td>2</td> <td>20%</td> </tr> <tr> <td>3</td> <td>30%</td> </tr> <tr> <td>4</td> <td>40%</td> </tr> </tbody> </table> <p data-bbox="194 1134 373 1176">■ 1 ■ 2 ■ 3 ■ 4</p>	Número de núcleos	Porcentaje	1	10%	2	20%	3	30%	4	40%	<p data-bbox="451 239 751 972">De acuerdo a la encuesta realizada en el centro poblado de Mosoco como resultado los núcleos familiares son extensivos, de esta manera se presenta hacinamiento en la mayoría de viviendas, de acuerdo a esta debilidad el centro poblado está en proyección de expansión para dar solución a sus necesidades.</p>	<p data-bbox="751 239 1036 972">Fortalecer la familia como eje fundamental de la cultura, debido a la organización social y política, donde se constituyen los modelos alimentarios, el comportamiento social, cultural y la espiritualidad en relación con la naturaleza.</p>	<p data-bbox="1036 239 1411 972">Se dice que dentro la comunidad indígena son familias extensivas que está compuesta por Abuelos, hijos, nietos, sobrinos, tíos. De esta manera nos indica que las viviendas deben ser grandes permaneciendo en su territorio mediante las tradiciones propias, para profundizar los Paeces se identifican que siempre están en contacto con sus ancestros donde el espacio y el territorio significa una comprensión más que lo físico, envolviendo el territorio a través de la cosmogonía.</p>
Número de núcleos	Porcentaje												
1	10%												
2	20%												
3	30%												
4	40%												
	<p data-bbox="451 972 751 1556">LINEAMIENTOS El centro poblado requiere de una zona de expansión de 2000 mtr2 para la elaboración de una zonificación para proyección de vivienda con el fin de dar un buen uso al suelo en términos Ambientales, Sociales, Económicos y Funcionales.</p>	<p data-bbox="751 972 1036 1556">LINEAMIENTOS Establecer la organización social, política y funcional mediante la elaboración de una propuesta de zonificación para el fortalecimiento de la familia como eje fundamental de su cultura.</p>	<p data-bbox="1036 972 1411 1556">LINEAMIENTOS Conservar, proteger y fortalecer su territorio para una nueva propuesta de modelo de ocupación, así garantizando la pervivencia de la biodiversidad y el equilibrio en la familia.</p>										

SUBSISTEMA SOCIAL	PLAN TERRITORIAL	PLAN DE VIDA	PERMANENCIA - AUTONOMIA
<p data-bbox="121 283 479 388">VIVIENDA ¿Cuál es la tipología de Arquitectura?</p>  <p data-bbox="154 966 446 997">■ Tradicional ■ Cultura Nasa</p>	<p data-bbox="495 283 852 1144">De esta manera la vivienda tradicional Nasa y sus componentes como son de tipo cultural, cosmogónico y territorial donde está ligado directamente a la organización familiar, han tenido pocas variaciones profundas un ejemplo muy claro como la vivienda y el territorio donde la tradición cosmogónica y espiritual los mantiene unidos, donde cabe decir que la vivienda nasa tiene un significado profundo envolviendo al territorio donde lo habitan, se puede decir que los sitios sagrados son parte de la vivienda ya que estos espacios o lugares hacen parte de la identidad como es la cultura y la vida de la comunidad indígena nasa</p>	<p data-bbox="868 283 1128 787">Mediante las estrategias para la conservación de sus territorios, en implantaciones de nuevas construcciones se han originado normas en el marco del respeto de las características culturales en todo el sentido de la palabra.</p>	<p data-bbox="1144 283 1404 976">Motivados a seguir defendiendo su territorio por los alcances obtenidos exigiendo sus derechos como pueblos indígenas que son autónomos en defensa de la vida y en permanencia que de alguna otra manera ha engendrado su soberanía dentro de sí mismo y les permite actuar como centros ordenadores frente otros sistemas.</p>
	<p data-bbox="495 1155 852 1186">LINEAMIENTOS</p> <p data-bbox="495 1197 852 1596">Diseñar mediante la propuesta de una zonificación, teniendo en cuenta las restricciones y actitudes ambientales para la prospectiva expansión del centro poblado como territorio sagrado haciendo parte de sus viviendas en conservación de su identidad.</p>	<p data-bbox="868 1155 1128 1186">LINEAMIENTOS</p> <p data-bbox="868 1197 1128 1596">Articular las normas locales ancestrales con las occidentales para una delimitación y conservación de los nuevos usos de suelo en la aplicación del modelo de ocupación.</p>	<p data-bbox="1144 1155 1404 1186">LINEAMIENTOS</p> <p data-bbox="1144 1197 1404 1848">Dejar mediante la aplicación del modelo de ocupación una clara localización de los equipamientos en términos funcionales para el fortalecimiento de la armonización de una estructura ecológica en unificación de los demás usos complementarios para la permanencia en el territorio.</p>

SUBSISTEMA SOCIAL	PLAN TERRITORIAL	PLAN DE VIDA	PERMANENCIA -AUTONOMIA												
<p>SERVICIOS</p> <p>¿La vivienda cuenta con los siguientes servicios?</p>  <table border="1" data-bbox="126 407 532 978"> <caption>Data from Pie Chart</caption> <thead> <tr> <th>Servicio</th> <th>Porcentaje</th> <th>Valor</th> </tr> </thead> <tbody> <tr> <td>Energía eléctrica</td> <td>34%</td> <td>71</td> </tr> <tr> <td>Alcantarillado</td> <td>33%</td> <td>69</td> </tr> <tr> <td>Recolección de basuras</td> <td>33%</td> <td>70</td> </tr> </tbody> </table> <p> ■ Energía eléctrica ■ Alcantarillado ■ Recolección de basuras </p>	Servicio	Porcentaje	Valor	Energía eléctrica	34%	71	Alcantarillado	33%	69	Recolección de basuras	33%	70	<p>Es importante que se gestione proyectos para el abastecimiento diario de las viviendas en la comunidad por lo cual el c.p al estar lejos de la los grandes municipios presentan inconvenientes con el abastecimiento de los servicios complementario a la vivienda</p>	<p>Los proyectos que se quieren lograr a través del plan de vida brindarían la permanencia y la a autonomía que busca esta comunidad para no depender de otros centros poblados o urbes por el abastecimiento de los servicios.</p>	
Servicio	Porcentaje	Valor													
Energía eléctrica	34%	71													
Alcantarillado	33%	69													
Recolección de basuras	33%	70													
	<p>LINEAMIENTOS</p> <p>La oferta de suelos que presenta el centro poblado para nuevos usos residenciales, comerciales, industriales deben fomentar dentro de su planeación y desarrollo políticas sobre servicios públicos originados dentro las figuras de regulación urbana.</p>	<p>LINEAMIENTOS</p> <p>Fortalecimiento de la forestación, en las áreas de mayor nacimiento de cuerpos de agua, recarga y cuencas.</p>	<p>LINEAMIENTOS</p>												

SUBSISTEMA SOCIAL	PLAN TERRITORIAL	PLAN DE VIDA	PERMANENCIA - AUTONOMIA												
<p data-bbox="120 239 516 315">EDUCACION ¿cuál es nivel de estudio?</p>  <table border="1" data-bbox="120 373 516 945"> <caption>Distribución de niveles de estudio</caption> <thead> <tr> <th>Nivel de estudio</th> <th>Porcentaje</th> </tr> </thead> <tbody> <tr> <td>Primaria</td> <td>55%</td> </tr> <tr> <td>Secundaria</td> <td>31%</td> </tr> <tr> <td>Tecnico</td> <td>7%</td> </tr> <tr> <td>Tecnologo</td> <td>4%</td> </tr> <tr> <td>Pregrado</td> <td>3%</td> </tr> </tbody> </table>	Nivel de estudio	Porcentaje	Primaria	55%	Secundaria	31%	Tecnico	7%	Tecnologo	4%	Pregrado	3%	<p data-bbox="532 239 852 493">Bien sean técnicos, científicos del mundo propio su tradición cultural está en trascender sus conocimientos adquiridos.</p>	<p data-bbox="865 239 1153 567">La cultura debe orientar un modelo de educación que genere la identidad cultural sus tradiciones y costumbres para así no ser influenciados por el mundo occidental.</p>	
Nivel de estudio	Porcentaje														
Primaria	55%														
Secundaria	31%														
Tecnico	7%														
Tecnologo	4%														
Pregrado	3%														
	<p data-bbox="532 606 852 640">LINEAMIENTOS</p> <p data-bbox="532 646 852 1045">Implementación o ampliación de nuevos equipamientos educativos en una educación superior garantizando la aplicación de nuevos instrumentos de planificación territorial para un desarrollo local y zonal.</p>	<p data-bbox="865 606 1153 1522">LINEAMIENTOS Promover un modelo de educación de calidad y con valores, para fortalecer el sistema de educación propia y universal, bajo la responsabilidad de la familia, el cabildo y los docentes; y que los egresados tengan fortaleza de su identidad con conocimientos técnicos y científicos del mundo propio y occidental, que sean bilingües, que defiendan la cultura, la promuevan y la conserven por siempre como lineamiento del plan de vida</p>	<p data-bbox="1166 606 1424 1270">LINEAMIENTOS Fomentar proyectos pedagógicos, agropecuarios y ambientales de carácter investigativo en los centros educativos del Resguardo. Para un mejor aprovechamiento y cuidado del territorio como estrategia del plan de vida y permanencia en el lugar.</p>												

SUBSISTEMA SOCIAL	PLAN TERRITORIAL	PLAN DE VIDA	PERMANENCIA - AUTONOMIA
<p>EQUIPAMIENTOS</p> <p>¿Considera usted que los servicios complementarios a la vivienda como Salud, Educación, Comercio, cultura y esparcimiento son suficientes para las necesidades del centro poblado?</p>  <p>■ SI ■ NO</p>	<p>Es importante que se oriente el territorio del centro poblado con la visión de construir equipamientos que mitiguen las necesidades de la comunidad ya que no abastece a los servicios complementarios.</p>	<p>Los equipamientos deben ser un eje estructurante dentro del plan de vida para contribuir al desarrollo de la comunidad.</p>	<p>El territorio debe dotarse de equipamientos para que la comunidad genere identidad y a partir de ellos fortalezca la cultura y otras actividades complementarias.</p>
	<p>LINEAMIENTOS</p> <p>Mediante la coordinación y aplicación del modelo de ocupación en participación con la comunidad es de tener en cuenta la clasificación de los suelos, frente a las expectativas de crecimiento. Así fomentando un modelo de ordenamiento local complementario en el municipio, región y desde este, concebir planes de desarrollo económicos, culturales, salud, educación e industria.</p>	<p>LINEAMIENTOS</p> <p>Desarrollar funciones específicas de armonización territorial en la aplicación del modelo de ocupación de visiones prospectivas con participación de actores involucrados del centro poblado.</p>	<p>LINEAMIENTOS</p>

SUBSISTEMA SOCIAL	PLAN TERRITORIAL	PLAN DE VIDA	PERMANENCIA - AUTONOMIA																					
<p>¿Hacia qué municipios se dirige por otros servicios complementarios como Salud, Educación, Cultura, industria, comercio o servicios de recaudo?</p>  <table border="1" data-bbox="129 672 470 1176"> <caption>Data for Pie Chart: ¿Hacia qué municipios se dirige por otros servicios complementarios...</caption> <thead> <tr> <th>Municipio</th> <th>Count</th> <th>Percentage</th> </tr> </thead> <tbody> <tr> <td>BELALCAZAR</td> <td>20</td> <td>28%</td> </tr> <tr> <td>PIENDAMO</td> <td>14</td> <td>20%</td> </tr> <tr> <td>SILVIA</td> <td>9</td> <td>13%</td> </tr> <tr> <td>POPAYAN</td> <td>3</td> <td>4%</td> </tr> <tr> <td>LA PLATA HUILA</td> <td>8</td> <td>11%</td> </tr> <tr> <td>NO SALE- MOSOCO</td> <td>17</td> <td>24%</td> </tr> </tbody> </table> <ul style="list-style-type: none"> ■ BELALCAZAR ■ PIENDAMO ■ SILVIA ■ POPAYAN ■ LA PLATA HUILA ■ NO SALE- MOSOCO 	Municipio	Count	Percentage	BELALCAZAR	20	28%	PIENDAMO	14	20%	SILVIA	9	13%	POPAYAN	3	4%	LA PLATA HUILA	8	11%	NO SALE- MOSOCO	17	24%	<p>Los flujos que se presentan por el abastecimiento de los servicios complementarios son pertinentes esto quiere decir que el centro poblado no cuenta con los equipamientos necesarios para satisfacer la demanda de las actividades.</p>	<p>El plan de vida tiene como objetivo brindar los instrumentos de gestión para contribuir al desarrollo de la comunidad y esta prevalezca.</p>	<p>Se debe mitigar los flujos de desplazamiento, por lo cual es importante generar estrategias de desarrollo para la comunidad prevalezca en su territorio.</p>
Municipio	Count	Percentage																						
BELALCAZAR	20	28%																						
PIENDAMO	14	20%																						
SILVIA	9	13%																						
POPAYAN	3	4%																						
LA PLATA HUILA	8	11%																						
NO SALE- MOSOCO	17	24%																						
	<p>LINEAMIENTOS</p> <p>Mediante el modelo de ocupación ordenar la oferta del suelo con la disposición de las áreas de expansión para las nuevas áreas como comerciales, salud, educación, cultura y residenciales, favoreciendo su localización con los demás centros poblados que actúan como polos zonales, para impulsar la economía y concentración de la población con el incremento de sus servicios complementarios evitando sus desplazamientos a otros municipios.</p>	<p>LINEAMIENTOS</p> <p>Aprovechar de manera favorable, el posicionamiento de su oferta de suelo a una prospectiva expansión en la aplicación del modelo de ocupación de esta comunidad, en la economía local, zonal y regional, que atrae fuentes de ingreso generando empleo y bienestar para la población en el marco de la gestión infraestructural de los equipamientos.</p>	<p>LINEAMIENTOS</p>																					

SUBSISTEMA SOCIAL	PLAN TERRITORIAL	PLAN DE VIDA	PERMANENCIA -AUTONOMIA																
<p>EQUIPAMIENTOS</p> <p>¿Qué equipamientos cree usted que necesita dentro del centro poblado para una mejor habitabilidad?</p> <table border="1"> <caption>Data for Pie Chart: Equipment Needs</caption> <thead> <tr> <th>Equipamiento</th> <th>Porcentaje</th> </tr> </thead> <tbody> <tr> <td>Galería</td> <td>14%</td> </tr> <tr> <td>Z. Industrial</td> <td>7%</td> </tr> <tr> <td>Unidad Administrativa</td> <td>6%</td> </tr> <tr> <td>Biblioteca comunitaria</td> <td>4%</td> </tr> <tr> <td>Centro acopio</td> <td>9%</td> </tr> <tr> <td>Diseño del parque</td> <td>11%</td> </tr> <tr> <td>Cede Universitaria</td> <td>13%</td> </tr> </tbody> </table> <ul style="list-style-type: none"> ■ Galería ■ Z. Industrial ■ Unidad Administrativa ■ Biblioteca comunitaria ■ Centro acopio ■ Diseño del parque ■ Cede Universitaria 	Equipamiento	Porcentaje	Galería	14%	Z. Industrial	7%	Unidad Administrativa	6%	Biblioteca comunitaria	4%	Centro acopio	9%	Diseño del parque	11%	Cede Universitaria	13%	<p>Como eje estructurante se debe generar equipamiento que dinamicen la economía la cultura y el sector agropecuario que brinde soluciones a la comunidad.</p> <p>LINEAMIENTOS</p> <p>Aplicar en el modelo de ocupación en la prospectiva expansión del centro poblado un sistema de movilidad local que fortalezca la localización de equipamientos urbanos, como articulador de áreas comerciales, industriales y residenciales.</p> <p>Consolidación del centro poblado de Mosoco</p> <p>como espacio de servicios complementarios a escala local, zonal y promover el desarrollo de una red de centralidades locales y zonales asociadas a cadenas productivas en los municipios del entorno zonal.</p>	<p>La comunidad indígena mediante sus necesidades de infraestructura en los aspectos económicos, educación, cultura, recreación son las estrategias a gestionar a mediano plazo, como una visualización a la prospectiva expansión del centro poblado</p> <p>LINEAMIENTOS</p> <p>Garantizar la aplicación de instrumentos de planificación territorial en desarrollos de complementariedad para los usos de viviendas residenciales a nivel local y zonal, con el fin de obtener estándares adecuados en infraestructuras, espacio público y equipamientos.</p>	<p>Los planes de vida deben orientar a la identidad de la cultura y promover el movimiento constitucional de la comunidad indígena para fortalecer sus ideologías cosmogónicas y permanecer en el territorio.</p> <p>LINEAMIENTOS</p>
Equipamiento	Porcentaje																		
Galería	14%																		
Z. Industrial	7%																		
Unidad Administrativa	6%																		
Biblioteca comunitaria	4%																		
Centro acopio	9%																		
Diseño del parque	11%																		
Cede Universitaria	13%																		

14. ESTRATEGIA TERRITORIAL

El objetivo de fondo en la construcción de una estrategia de desarrollo para un territorio cualquiera, ya sea regional, comunal u otro sub espacio territorial, no es elaborar planes adecuadamente contruidos y perfectamente elaborados, que a la postre puedan incluso no llegar a ejecutarse, aun cuando sean un documento de alto interés técnico, conceptual e intelectual. El objetivo de fondo de una estrategia siempre ha de ser construir, junto a los actores sociales, económicos, productivos, culturales, un desarrollo territorial que promueva efectivamente el bienestar de sus habitantes.

En este sentido, a través del proceso de planificación estratégica territorial es posible colaborar en la construcción de una visión donde los actores regionales son sujetos activos en la construcción del desarrollo de su territorio, más que sujetos pasivos que han de esperar la acción de autoridades centrales o de fuerzas exógenas al territorio, para mejorar su estándar de vida y nivel de bienestar.

14.1. PROTECCIÓN DE LAS ÁREAS AMBIENTALES QUE REPRESENTEN LUGARES SAGRADOS PARA LA COMUNIDAD.

Para muchos pueblos, los sitios naturales sagrados son áreas en donde la naturaleza se conecta con el universo superior y la memoria colectiva o individual según se unen en formas significativas y por lo tanto los ecosistemas naturales y seminaturales no pueden ser comprendidos, conservados o manejados sin reconocer cómo las culturas humanas los han influenciado y en algunos casos modelados.

Además, muchos de los ecosistemas, aparentemente intocados, han sido realmente sujetos a regímenes de manejo sofisticados. Cada vez se reconoce más que la diversidad biológica y la cultural se refuerzan mutuamente y son interdependientes. Por lo tanto, juntas, la diversidad cultural y la diversidad biológica son cruciales para asegurar la resiliencia de los sistemas sociales y ecológicos fundamentales en una era de dramático cambio global. Los sitios naturales sagrados son significativos debido a su carácter dual en la conservación culturas y la protección de la naturaleza. Normalmente estos sitios son ricos en biodiversidad porque se mantienen como sagrados y no a pesar de ello. Así que, si son bien cuidados, estos sitios especiales pueden contribuir significativamente tanto a la conservación de la diversidad biológica como al mantenimiento de la identidad cultural. Es por esta razón que los valores culturales y espirituales de las áreas protegidas cada vez gozan de mayor reconocimiento como una importante función integradora de las mismas.

14.2. RECONOCIMIENTO DE VULNERABILIDAD DE GESTIÓN DEL RIESGO POR PARTE DE LA COMUNIDAD DE SU TERRITORIO.

Es importante que la comunidad reconozca su territorio y a partir de ello la comunidad genere escenarios de riesgo a partir de la experiencia y posibles riesgos al que se pueda enfrentar el territorio. de este modo se podrá construir un buen escenario de riesgo, que mire todas las diferentes situaciones, es importante que, entre todos los habitantes del territorio, de manera organizada y participativa, nos preguntemos por las causas de las amenazas y las vulnerabilidades, de tal manera que podamos entender el origen de los diferentes riesgos y la magnitud de cada uno.

De esta manera la comunidad podrá ubicar de sus actores sociales para modificar las condiciones de riesgo existentes, actuando prioritariamente sobre las causas que lo producen. Incluye las medidas y formas de intervención que tienden a reducir, mitigar o prevenir los desastres. La gestión del riesgo también se puede definir como una intervención destinada a modificar las condiciones generadoras de riesgo con el fin de reducir los niveles del mismo y eliminarlo hasta donde sea posible. Involucra además el conjunto de acciones destinadas al manejo del desastre. Se entiende entonces, como un proceso de administración participativa mediante el cual se formulan y ejecutan programas y proyectos para la prevención, mitigación de riesgos y atención de emergencias.

14.3. ECONOMÍA ECOLÓGICA.

Para las comunidades indígenas es importante la relaciones entre la naturaleza, la sociedad y la economía Ecológica. Se trata del estudio del efecto que tiene el desarrollo material en el medio ambiente. También se nombra como la teoría del desarrollo humano o economía del bienestar natural.

La Economía Ecológica viene a decir que el crecimiento económico no debe ser descontrolado, no se puede dar de una forma ilimitada puesto que pondría en riesgo la naturaleza y el medio ambiente. A través del estudio de la Economía Ecológica se abordan estas cuestiones para que crecimiento económico y naturaleza vayan a la par.

La globalización de la producción de alimentos ha ocasionado un desgaste y deterioro acelerado del medio ambiente. Este crecimiento de la producción no se produce a un

ritmo natural y no respeta el ritmo que necesita la naturaleza, sino que lo hace acelerando los procesos productivos. Esto descontrol afecta negativamente al medio ambiente.

Es por ello, que la economía ecológica afirma que “el crecimiento económico no puede darse de manera ilimitada” y pide implicación, responsabilidad y, a su vez, poder establecer unos límites de extracción de los recursos naturales. Para ello, los expertos en Economía Ecológica proponen dos puntos principales:

1. Aprovechar los desechos de la producción, motivando a la sociedad que nos integra a la participación del reciclaje.
2. Respetar los procesos de producción de manera que no se agoten las capacidades naturales del medio ambiente y no “asfixiemos” los recursos naturales.

Se trata de comprender que no vivimos en un planeta de recursos ilimitados y, por ello, debemos educar a nuestra sociedad para conseguir hacer más viable el sistema económico establecido sin afectar de manera negativa a los recursos naturales que nos ofrece nuestro planeta. Es una cuestión social y ética que a todos nos engloba, como habitantes y responsables del medio donde vivimos.

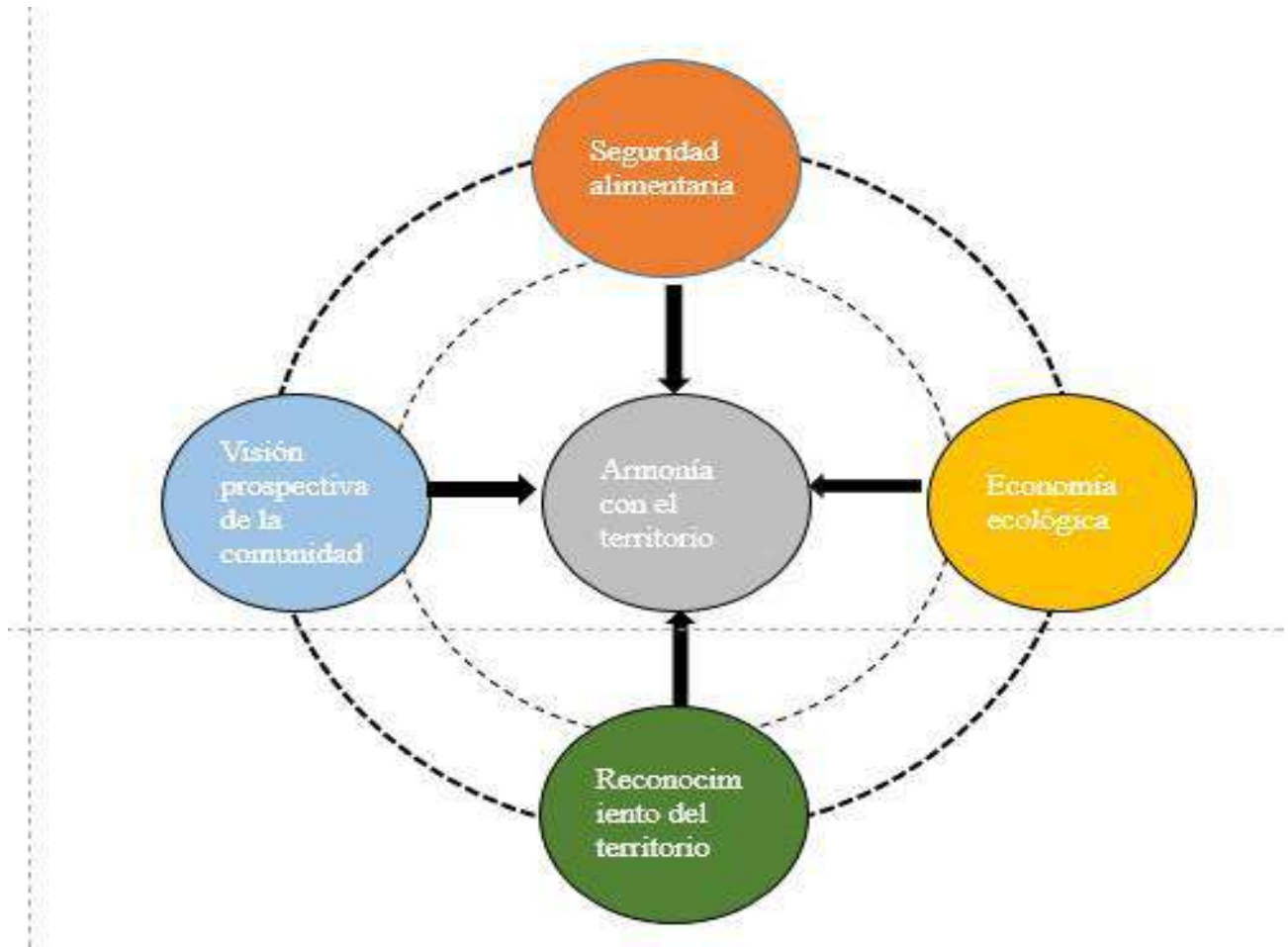
14.4. SEGURIDAD ALIMENTARIA.

La supervivencia del hombre en la tierra depende directamente de la preservación del planeta como fuente de vida, alimento y hogar. Lo cierto es que hoy en día los recursos comienzan a ser escasos en muchos lugares, la producción de alimentos no es suficiente para alimentar toda Seguridad alimentaria en comunidades indígenas del Amazonas: ayer y hoy 22% la población y cada vez el número de habitantes con inseguridad alimentaria es mayor. Los modelos que hasta hace poco se habían usado para satisfacer la creciente necesidad de espacio y comida para la población, según los autores Peña-Venegas, Mazorra Valderrama, & Acosta Muñoz, (2009) en el libro **“Seguridad alimentaria en comunidades indígenas del Amazonas: ayer y hoy”** han mostrado ser insostenibles y además responsables de la pérdida de las condiciones adecuadas del planeta para garantizar la subsistencia humana. Ante el deterioro ambiental, son muchas las reuniones internacionales que se han realizado con el ánimo de corregir o minimizar la forma en que se ha venido interviniendo el planeta. Tal vez el evento más importante en torno al tema fue la Conferencia de las Naciones Unidas-sobre Medio Ambiente y Desarrollo-Rio de Janeiro (1992). En ella-no solo se habló sobre el medio ambiente, sino que-se llegó a la conclusión de que para satisfacer la seguridad alimentaria de la población del planeta no es suficiente con producir alimentos a cualquier costo, sino que debe realizarse de manera sostenible, permitiendo asegurar los recursos actuales (de tierra, agua, semillas, etc.) a las generaciones futuras. (pág. 22)

El objetivo de fondo en la construcción de una estrategia de desarrollo para un territorio cualquiera, ya sea regional, comunal u otro sub espacio territorial, no es elaborar planes adecuadamente contruidos y perfectamente elaborados, que a la postre puedan incluso no llegar a ejecutarse, aun cuando sean un documento de alto interés técnico, conceptual e intelectual. El objetivo de fondo de una estrategia siempre ha de ser construir, junto a los actores sociales, económicos, productivos, culturales, un desarrollo territorial que promueva efectivamente el bienestar de sus habitantes.

En este sentido, a través del proceso de planificación estratégica territorial es posible colaborar en la construcción de una visión donde los actores regionales son sujetos activos en la construcción del desarrollo de su territorio, más que sujetos pasivos que han de esperar la acción de autoridades centrales o de fuerzas exógenas al territorio, para mejorar su estándar de vida y nivel de bienestar

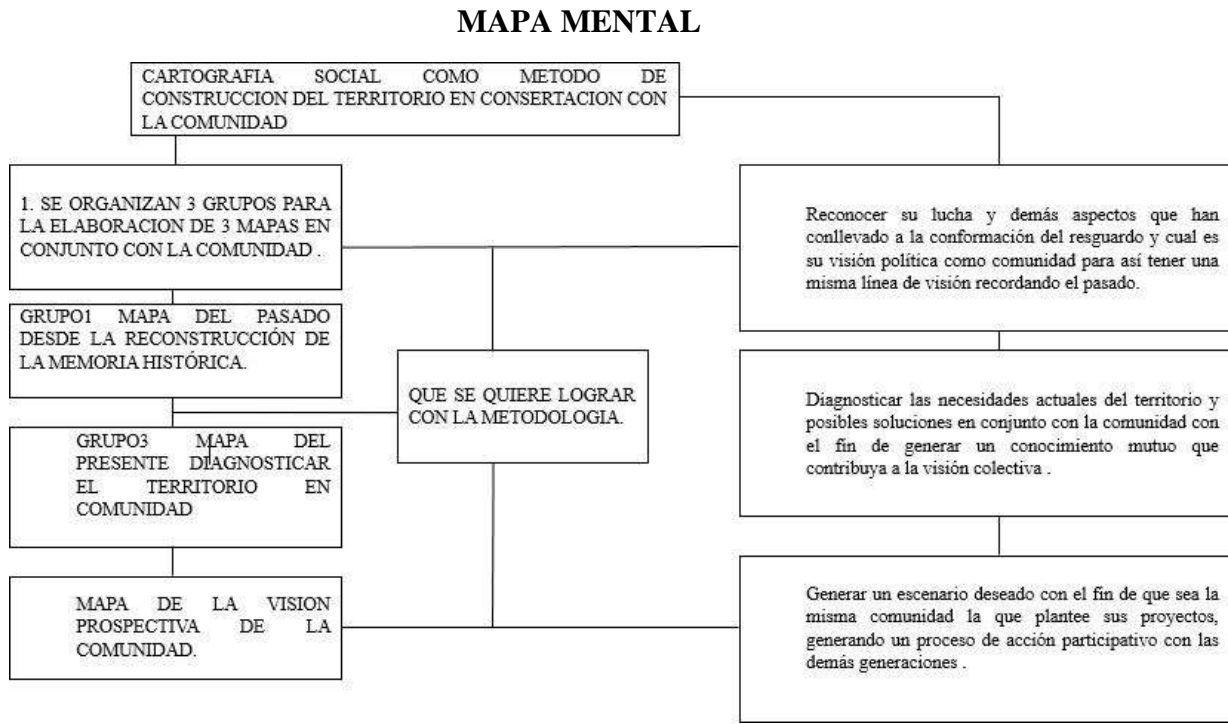
ESTRATEGIAS TERRITORIALES



Rojas Hoyos, W. (2020). Elaboración propia, estrategias territoriales y armonía Mosoco.

15. METODOLOGÍA

15.1. PROCESOS DE PARTICIPACIÓN EN CONJUNTO CON LA COMUNIDAD



Rojas Hoyos, W. (2019) mapa mental elaboración propia en base a datos del proceso de participación cartografía social

De esta manera la cartografía fue un método o estrategia social de participación colectiva, que permitió acercamiento directo con la comunidad quienes mediante este ejercicio pudieron dar cuenta de una realidad del Territorio, pero también desde sus perspectivas a largo plazo desde sus experiencias de vida, culturales, interpersonales y políticas, las cuales influyeron notoriamente en la representación gráfica realizada.

También se procedió al reconocimiento y propuesta del territorio para un futuro modelo de ocupación mediante planos que se representaron el pasado, presente, futuro haciendo una memoria histórica mediante una línea de tiempo que dio cuenta del crecimiento del centro poblado, sus debilidades, fortalezas y oportunidades que ofrece el territorio ancestral de Mosoco, donde la comunidad refleja las necesidades y la complementación de infraestructura de unos equipamientos con la posible zona de expansión existente.

ILUSTRACIÓN.17



Fotos: Gina Juejia (2019) Secretaria de Cabildo Mosoco

16. TALLER DE CARTOGRAFÍA SOCIAL

Mediante el análisis y conocimiento de la estrategia en coordinación con el plan de vida se grafica en el mapa las diferentes necesidades en la implementación de nuevas construcciones para la cobertura nivel local y zonal como la galería, hotel Juan Tama (nombres que designaron para los diferentes equipamientos) la casa nasa, biblioteca, nuevas viviendas, sede Sena, hogar infantil, centro capacitación comunitaria, central de sacrificios, estación de servicios, zona industrial, necesidades prioritarias que la comunidad manifestó mediante la traficación en la prospectiva modelo de ocupación del centro poblado.

Con la realización del taller y la participación de la comunidad indígena a lo largo de este trabajo se pudo realizar un avance cronológico del territorio , teniendo presente sus conocimientos , subgerencias ,propuestas que de una u otra manera condujeron a la construcción de un modelo de ocupación , donde la espiritualidad como eje fundamental de un camino se albergó en los procesos de apropiación del territorio para darle forma a un espacio marcados por la cultura , la identidad , la cosmogonía y la armonía para la permanencia dentro de un espacio donde los anteriores conceptos hacen parte del Territorio.

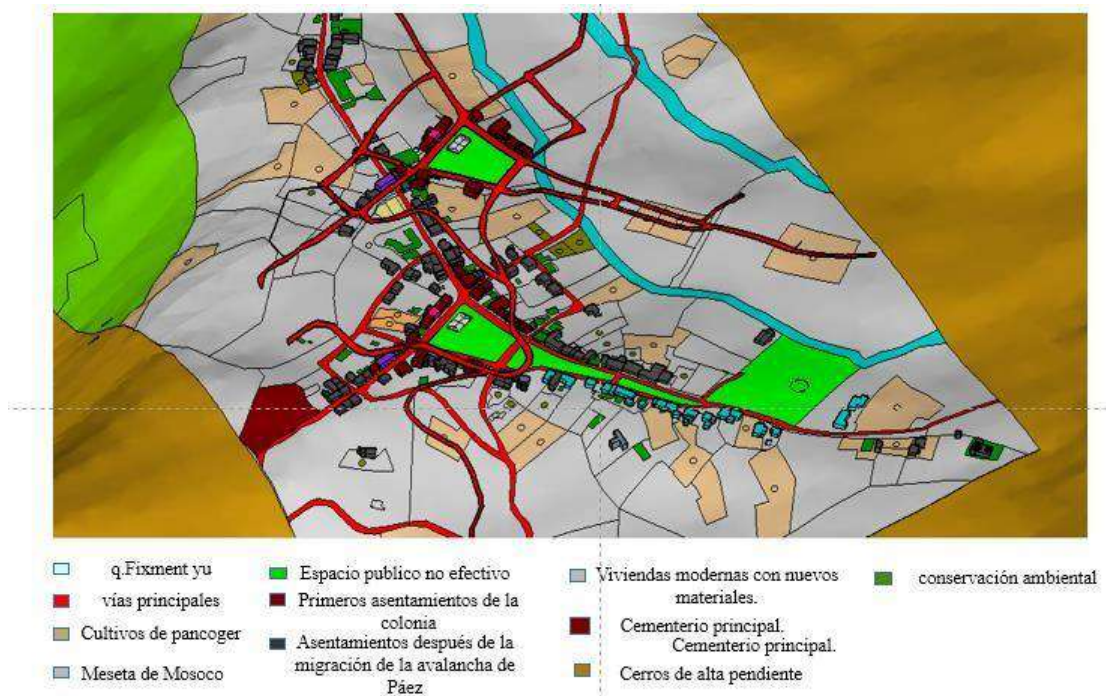
La metodología usada hizo más práctico el trabajo y más participativo ya que se compartieron muchas ideas desde la comunidad y academia aclarando dudas y adquiriendo más conocimientos mutuos, de esta manera el uso de su información como primera fuente es de asimilar las dinámicas del territorio en cuanto a la economía, medio ambiente, funcional, político organizativo, cultura y territorio.

De esta manera es de tener en cuenta estos aspectos en el momento de hacer una planificación del territorio para estas comunidades indígenas donde el proceso sea construido acorde a sus creencias, costumbres y necesidades culturales así dándole un buen uso al suelo.

17. RECONOCIMIENTO DEL TERRITORIO DESDE LA VISIÓN ANCESTRAL (DE DÓNDE VENIMOS Y HACIA DÓNDE VAMOS.

Ilustración. 18

LOS PRIMEROS ASENTAMIENTOS DESDE LA CONSTITUCION DEL RESGUARDO HASTA LA ACTUALIDAD



Rojas Hoyos, W. (2019) Elaboración Propia. Sistematización de Cartografía Social.

18. ORIGEN Y PRIMEROS ASENTAMIENTOS

En cuanto a la etnogenesis del resguardo de Mosoco, son muchas las versiones que se tiene al respecto teniendo en cuenta el origen de las comunidades de Tierra dentro a la Llegada de los españoles 1.538 ya existían los grupos indígenas de Tierra dentro como los paeces. Origen del Pueblo de Mosoco El pueblo tuvo varios nombres como: "Musse Ucue" y Musucue que en español se traduce plan de arena, ya en la época cuando Llegaron los blancos y mestizos le dieron el nombre de 50 (CABILDO DE MOSOCO Y ORGANIZACIONES DEL RESGUARDO, 1994, pág. 47)

De tal manera que la comunidad se retroalimenta de la importancia de la expansión de su territorio, el respeto por la naturaleza y el desarrollo en comunidad. por otra parte, evidenciar la lucha que se ha tenido por sus derechos hasta ser catalogado como comunidades indígenas y evidenciar el proceso que ha conllevado la estructuración del resguardo desde tiempo pasados hasta la actualidad y así mismo tener en cuenta la misma visión que tienen sus antepasados.

Fotos de la colonia centro poblado



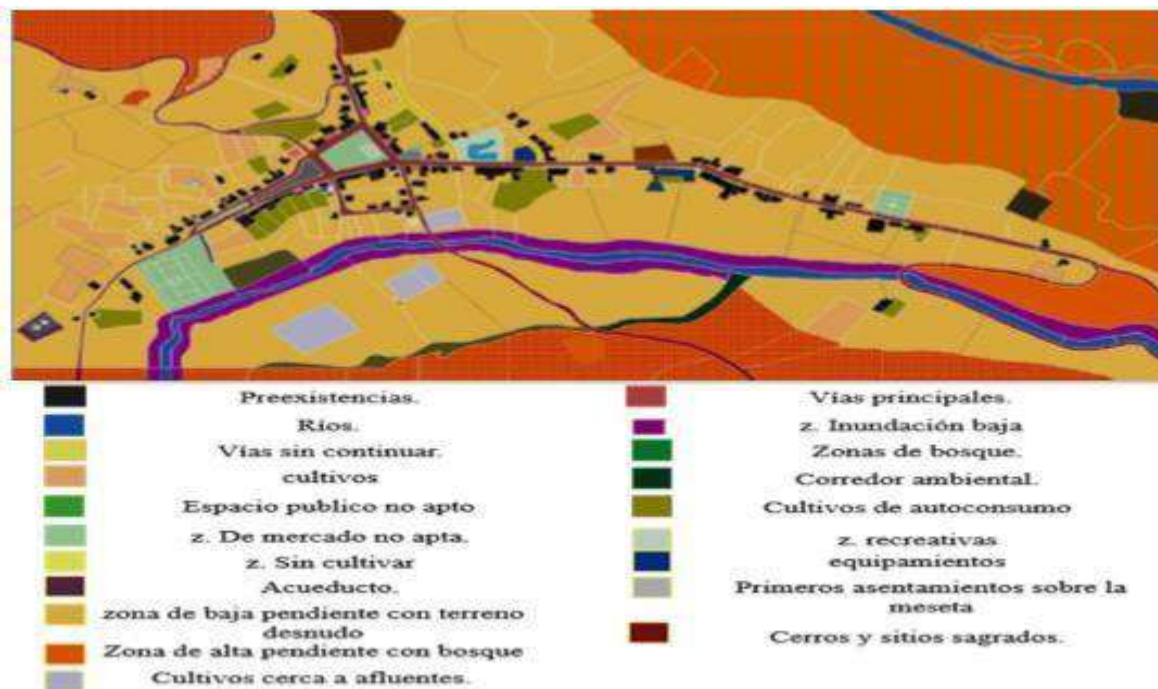
Foto: Cabildo de Mosoco y Organizaciones del Resguardo (1994), Plan de Vida en Diagnostico del Resguardo Indigena de Mosoco, anexos.

Los primeros asentamientos se dieron a partir del parque central ver en la imagen de esta manera evidenciamos el contraste de la cartografía social hasta la actualidad. lo que nos permitió tener un acercamiento acertado en conjunto con la comunidad en donde los jóvenes y los mayores contribuyeron a la reconstrucción del territorio por medio de estos mapas.

Es importante destacar que la participación de la comunidad fue importante durante los talleres de cartografía social, en donde se hace una retro alimentación de los sucesos desde la constitución del resguardo hasta la actualidad y su visión al futuro.

Además, el ejercicio se hace con el fin de que la comunidad del pueblo nasa Mosoqueño tenga claro su motivo de lucha y por qué y para que con el fin de que las generaciones futuras tomen esa misma ruta para que así prevalezcan como comunidad, además se logró la sistematización de la cartografía en donde se evidencia los diferentes usos que existen en la actualidad y cuál es su visión prospectiva como comunidad.

ILUSTRACIÓN 19 DIAGNOSTICO PARTICIPATIVO Y DE GESTIÓN DEL RIESGO

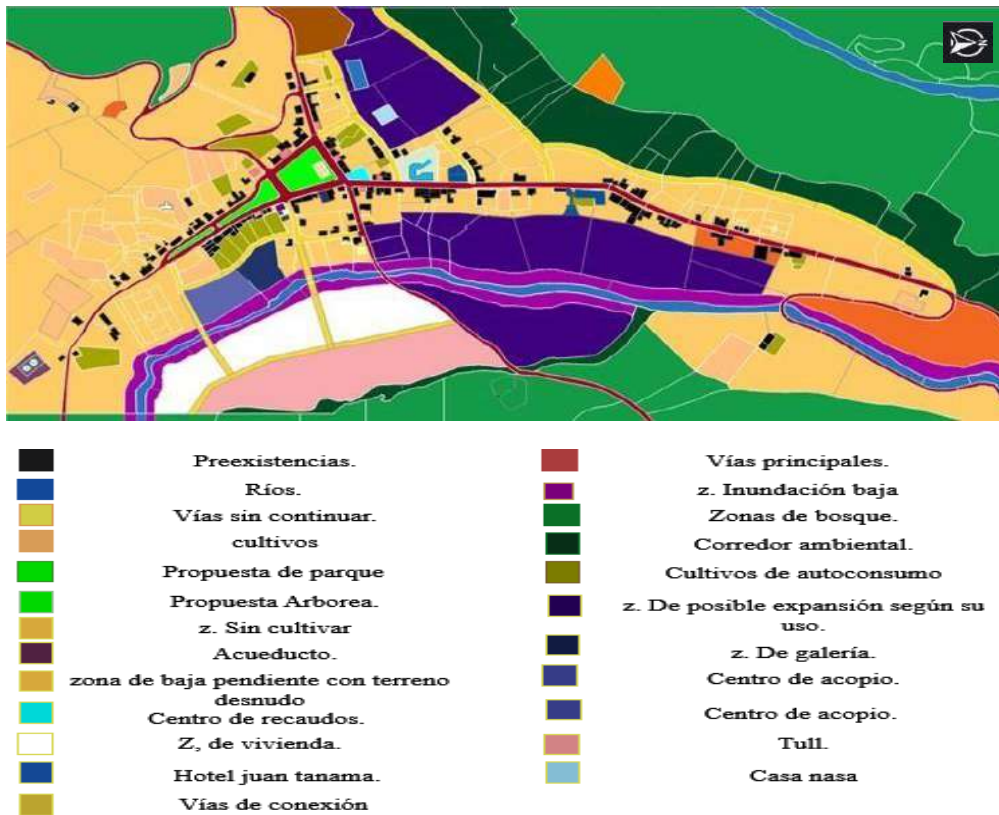


Rojas Hoyos, W. (2019) Elaboración Propia. Sistematización de Cartografía Social.

De esta manera podemos identificar las debilidades, fortalezas, amenazas dentro del territorio, para así mismo poder proyectar un escenario de propuesta que se logró con la comunidad misma

19. PROPUESTA DE USO DEL SUELO SISTEMATIZADA.

ILUSTRACIÓN 20



Rojas Hoyos, W. (2019) Elaboración Propia. Sistematización de Cartografía Social.

20. PROPUESTA DEL MODELO DE OCUPACIÓN

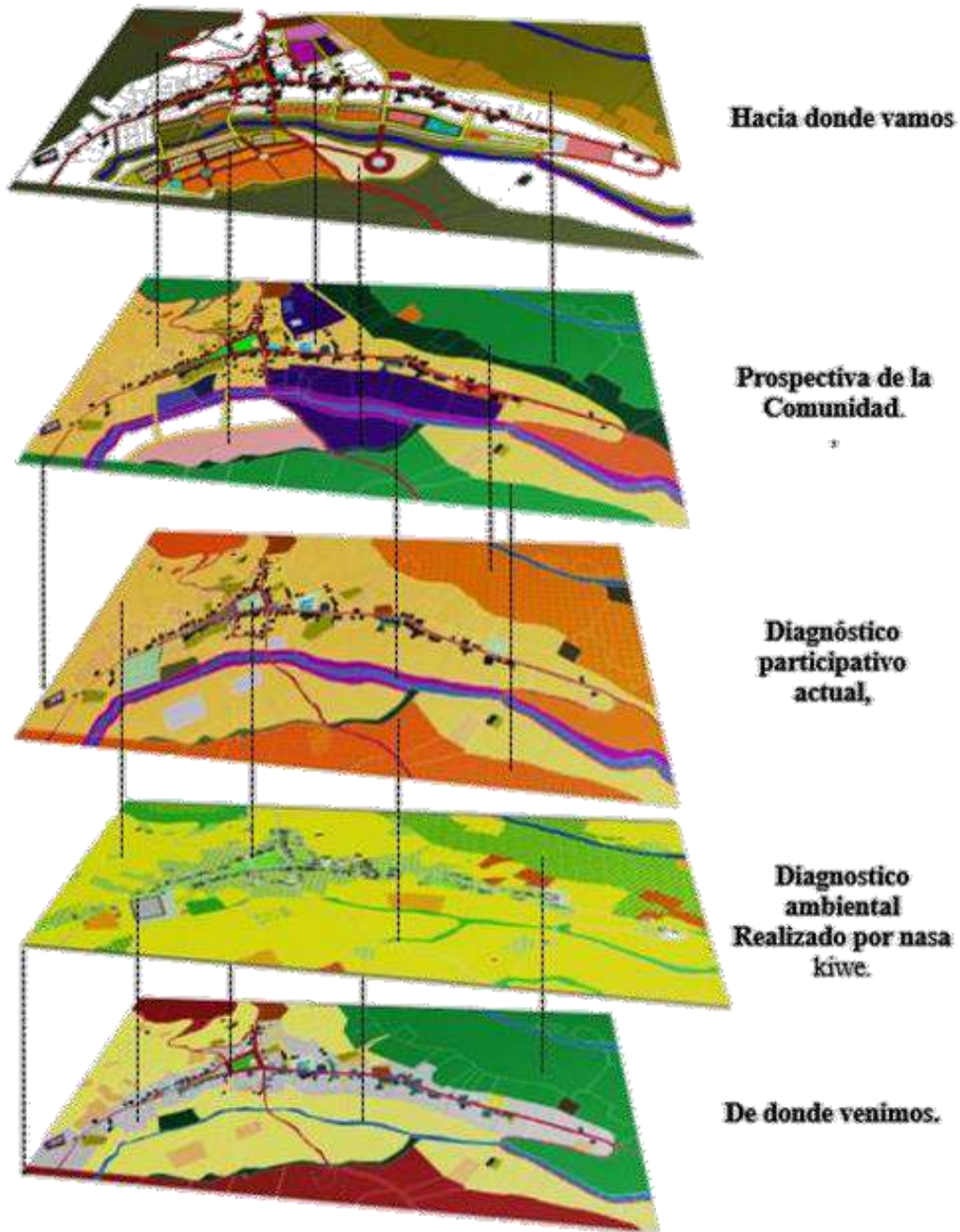
De acuerdo a los resultados de diagnóstico de la ficha de caracterización más la cartografía social fueron elemento de gran importancia para generar la propuesta del modelo de ocupación, ya que la comunidad fue la primera fuente de información en el proceso de diagnóstico y formulación , en donde contribuyeron a auto diagnosticar su territorio y dar su opinión y propuesta de la visión prospectiva de su territorio cuales son las debilidades y potencialidades para así poder generar una propuesta que sea acorde con sus costumbres y saberes .

Además, es importante resaltar que la comunidad realizo una propuesta utópica en donde se resalta los usos y equipamientos posibles que podrían ir en dicha propuesta.

En conclusión, el modelo de ocupación tendrá en cuenta los siguientes escenarios de modelo de ocupación que son importantes para tomar la determinación de la ubicación de los usos en donde se superponen las capas para determinar de una manera acertada los usos de la propuesta

- De Dónde Venimos.
- Diagnóstico Ambiental Realizado Por Nasa Kiwe.
- Diagnostico Participativo Actual.
- Visión Prospectiva De La Comunidad.
- Hacia dónde Vamos.

21. MODELO DE OCUPACIÓN TERRITORIAL.

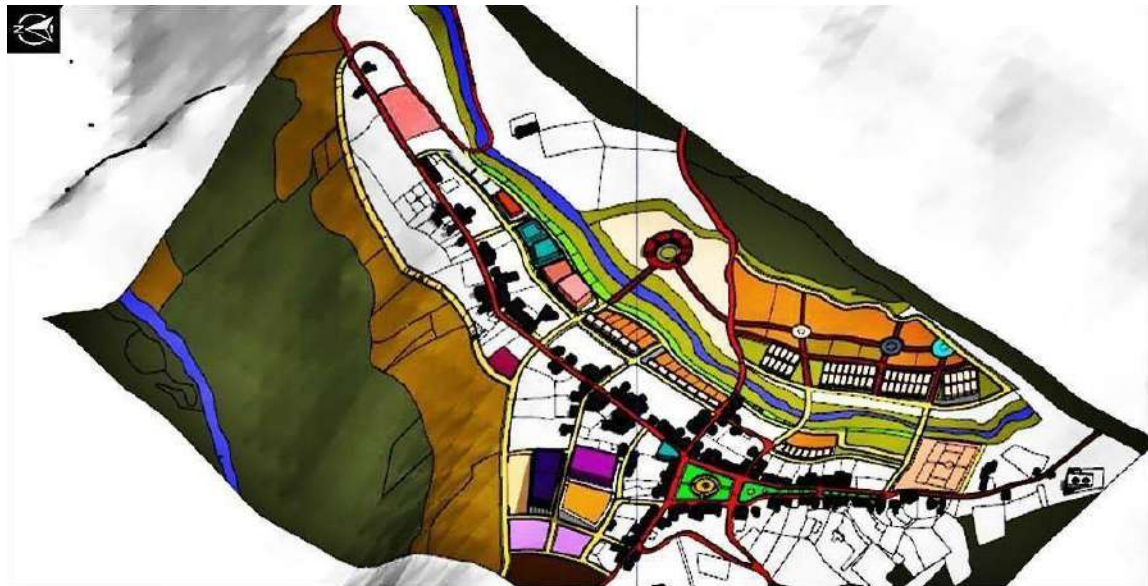


Rojas Hoyos, W. (2019) Elaboración Propia. Sistematización de Cartografía Social.

22. MODELO DE OCUPACIÓN TERRITORIAL.

ILUSTRACIÓN 21

ZONIFICACION (MODELO DE OCUPACION TERRITORIAL EN BASE AL DIAGNOSTICO Y LA COMUNIDAD)



■ Preexistencias	■ Cerros de conservación	■ Propuesta del parque
■ Rio moras	■ cementerio	■ Estación de servicio
■ Quebrada fixment yu	■ Conexiones viales	■ Conexiones viales
■ Tull comunitario	■ galería	■ plazoleta del parque
■ Vías peatonales	■ Huertas familiares	■ Zona recreativa
■ Corredor paisajístico	■ Zona industrial	■ Centro recaudos
■ Plantas medicinales	■ Centro de acopio	■ Vías existentes
■ Propuesta de viviendas	■ Parqueaderos urbanos	■ Centro aprendizaje nuevas semillas
■ Casa nasa	■ Biblioteca nasa	■ División de predios
■ Centro universitario nasa	■ Centro universitario nasa	■ z. De compostaje de abonos orgánicos
■ hotel mirador juan tanama	■ Recolección de residuos orgánicos	
■ Reserva de riego para cultivos	■ Borde ambiental	


Rojas Hoyos, W. (2019) Elaboración Propia. Sistematización de Cartografía Social.

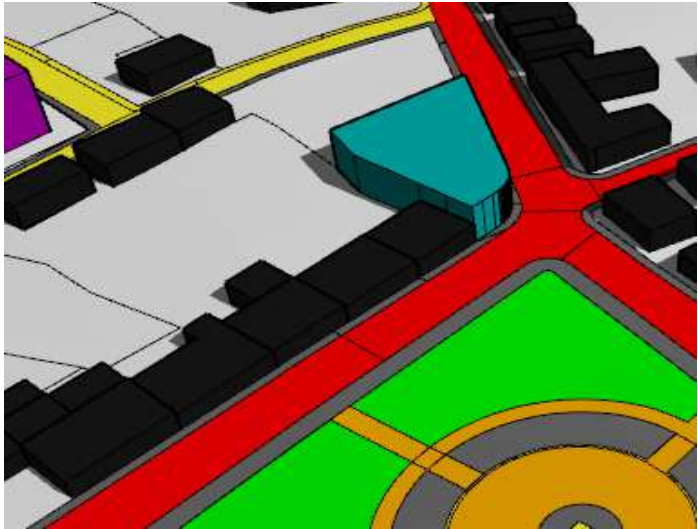
23. PROPUESTA DE EQUIPAMIENTOS

A continuación, se definirá el motivo por el cual se desarrolló cada uno de los equipamientos con el fin de satisfacer las necesidades dentro de las estrategias y el plan de vida, Además, lo que se buscó a lo largo de la investigación siempre fue, tener en cuenta la visión prospectiva de la comunidad y proyectar el uso del suelo teniendo en cuenta las sugerencias que se logró captar dentro de los talleres participativos de la cartografía social y las necesidades. por lo cual cada uno de estos equipamientos está pensado en el desarrollo de las dinámicas del centro poblado con el fin de contribuir al crecimiento de su territorio, pero conservando el componente ambiental que para esta comunidad es muy importante dentro de su crecimiento en concordancia con el equilibrio natural.

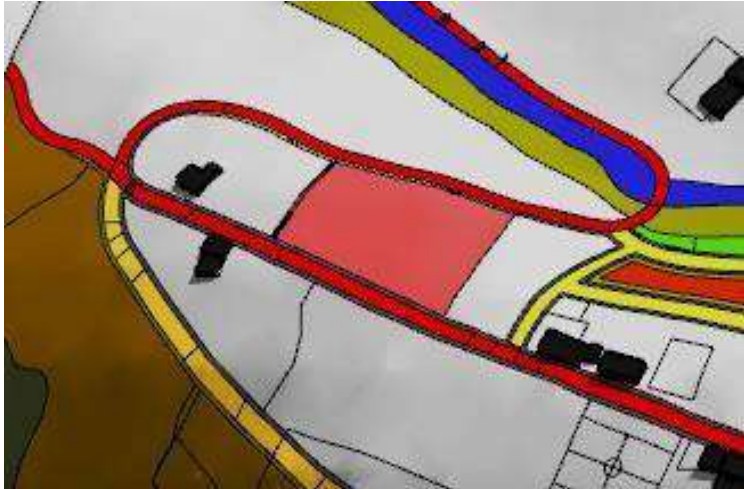
EXPANSIÓN DEL TERRITORIO PARA VIVIENDA	PLAN DE VIDA	ESTRATEGIA TERRITORIAL
	<p>Se generó una z. de expansión de vivienda para 66 familias con el fin de satisfacer la necesidad de vivienda insatisfecha, ya que muchas de las familias habitan en una sola vivienda más de 2 núcleos familiares de esta manera se busca contribuir a la necesidad de vivienda dentro del resguardo indígena de Mosoco.</p>	<p>La propuesta de modelo de ocupación busca orientar la prospectiva del territorio indígena de Mosoco con el fin de satisfacer las necesidades básicas como vivienda, salud, educación, servicios públicos y recreación dentro del territorio nasa Mosoqueño.</p>

ZONA TULL (PARA LA SEGURIDAD ALIMENTARIA DE LA COMUNIDAD)	PLAN DE VIDA	ESTRATEGIA TERRITORIAL
	<p>Se proyectó una zona de cultivos de pan coger y para la comercialización ya que muchas de las familias solo cultivaban para la satisfacer sus necesidades de alimentos. Se busca la concientización sobre la producción de sus propios alimentos para no depender de externos y crear su propia seguridad alimentaria.</p>	<p>uno de los lineamientos dentro del plan de vida es contribuir a una economía solidaria en donde todos se beneficien y se vuelva a producir la agricultura comercial para no olvidar esta tradición que caracteriza a la comunidad rural del resguardo indígena de Mosoco cauca.</p>

PROPUESTA PAISAJISTICA DE LAS CALLES PERIMETRALES AL PARQUE CENTRAL.	PLAN DE VIDA	ESTRATEGIA TERRITORIAL
	<p>La propuesta paisajística del parque busca recuperar los espacios residuales que están dentro del centro urbano con el fin de mejorar el factor ambiental del resguardo y la fauna y flora del resguardo.</p>	<p>Como lineamiento ambiental la propuesta paisajística recupera los espacios que no son aptos para el ocio de la comunidad y busca mejorar la calidad visual ambiental y la estructura ecológica del resguardo para así darle una identidad al territorio paisajísticamente</p>

CENTRO DE RECAUDOS	PLAN DE VIDA	ESTRATEGIA TERRITORIAL
	<p>El centro de recaudos busca descentralizar los desplazamientos que la comunidad del casco urbano y otros resguardos realizan para hacer sus pagos con el fin de mitigar estos desplazamientos y así mismo catalizar una economía dentro del casco urbano.</p>	<p>El resguardo indígena de Mosoco como eje prospectivo busca que el casco urbano tenga sus propios equipamientos institucionales con el fin de fomentar empleo y mitigar los desplazamientos para realizar diligencias</p>

CINTURON AMBIENTAL PARA MITIGAR EL RIESGO O DESLIZAMIENTOS SOBRE LA LADERA.	PLAN DE VIDA	ESTRATEGIA TERRITORIAL
	<p>Es importante contribuir a la mitigación de riesgo ambiental y funcional del territorio nasa Mosoqueño por medio del borde ambiental se estructura un eje ambiental que impide el crecimiento urbano hacia la ladera, para así mismo mitigar posibles deslizamientos y prevenir catástrofes ambientales.</p>	<p>Un eje fundamental es la estructura ambiental que ordena y condiciona el territorio y busca preservar espacios ambientales dentro del casco urbano de esta manera la comunidad busca proteger y mitigar espacios ambientales de gran importancia.</p>

BANCO DE SEMILLAS		
BANCO DE SEMILLAS	PLAN DE VIDA	ESTRATEGIA TERRITORIAL
	<p>la visión por parte de la comunidad es no depender de cadenas alimentarias del mundo occidental lo que busca es potencializar su seguridad alimentaria a partir de poder brindar a su territorio las semillas no transgénicas que dependan de fungicidas y pesticidas lo cual a salubridad.</p>	<p>A partir de la seguridad alimentaria se podrá lograr el aumento de la producción de la agricultura de manera agroecológica como se venía manejando para así conservar el medio ambiente y las tradiciones de nuestros ancestros.</p>

CENTRO UNIVERSITARIO NASA		
CENTRO UNIVERSITARIO NASA	PLAN DE VIDA	ESTRATEGIA TERRITORIAL
	<p>Es importante contribuir a la educación de las poblaciones rurales y por medio de la propuesta la comunidad se proyecta a contribuir a su propia educación en donde los jóvenes puedan acceder a diferentes programas que tengan como eje fundamental conocer su cultura y métodos de</p>	<p>Como eje fundamental la comunidad del resguardo indígena de Mosoco busca la educación como herramienta fundamental para su desarrollo económico y que sean las generaciones futuras las que lideren ese proceso de transformación del territorio.</p>



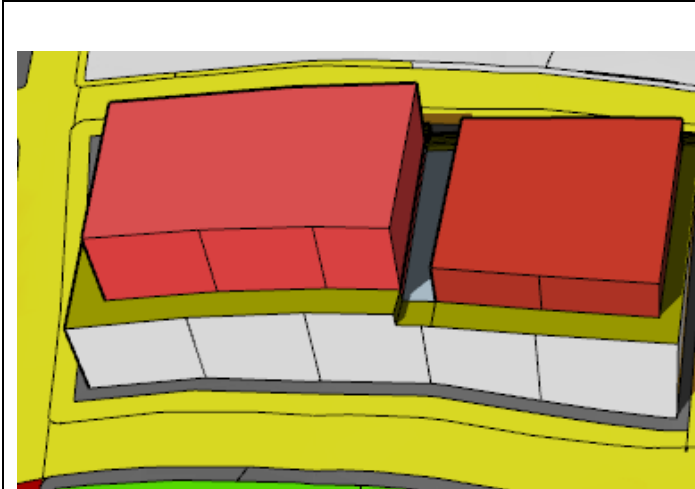
producción agrícola.



BIBLIOTECA NASA

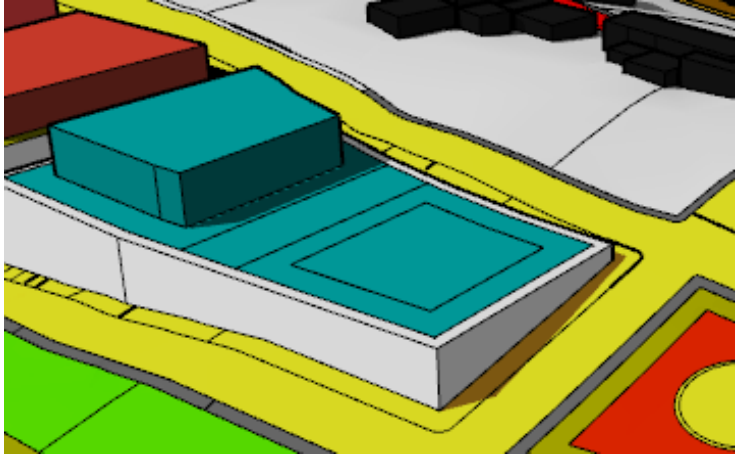
PLAN DE VIDA

ESTRATEGIA TERRITORIAL



Es importante contar con un equipamiento que difunda el conocimiento nasa y por medio de la biblioteca se contribuirá a este factor que es fundamental para la comunidad y poder satisfacer las necesidades de la comunidad.



Es importante contribuir a la educación y esparcimiento de la educación por medio de estos equipamientos que difunden el conocimiento, pero un eje importante para la comunidad es que tengan archivos característicos de dichas culturas indígenas nasa.

CENTRO DE APRENDIZAJE NUEVAS SEMILLAS	PLAN DE VIDA	ESTRATEGIA TERRITORIAL
	<p>Una de las estrategias dentro del resguardo indígena es contribuir a la educación de nuevas semillas ya que son el futuro de la lucha de nuevas generaciones.</p>	<p>Por medio de los centros de aprendizaje infantil se mejorará la educación a los primeros años escolares y podrán acceder otros resguardos aledaños.</p>

CORREDOR PAISAJISTICO FXIEMET YU	PLAN DE VIDA	ESTRATEGIA TERRITORIAL
	<p>Se generó un corredor paisajístico paralelo a la ronda de la quebrada fxietmet yu por lo cual tiene historias ancestrales y se contribuirá al borde del crecimiento urbano hacia la ronda del rio para mitigar posibles inundaciones y contribuir al paisaje biótico del resguardo indígena de Mosoco cauca.</p>	<p>Por medio de los centros de aprendizaje infantil se mejorará la educación a los primeros años escolares y podrán acceder otros resguardos aledaños.</p>

ESTACION DE SERVICIOS.		
ESTACION DE SERVICIOS.	PLAN DE VIDA	ESTRATEGIA TERRITORIAL
	<p>Es importante contar con servicios complementarios a la vivienda como el abastecimiento de combustible debido a las distancias que recorre la población para abastecerse de servicios en otros pueblos.</p>	<p>Lo que busca el desarrollo del plan de vida es contribuir y mitigar estos desplazamientos que realiza la comunidad de tal manera que se necesitan estos usos para las dinámicas que se presentan en el sector.</p>

ZONA INDUSTRIAL		
ZONA INDUSTRIAL	PLAN DE VIDA	ESTRATEGIA TERRITORIAL
	<p>Se proyectó la revitalización de la zona industrial de lácteos Mosoco y el mejoramiento de la planta de destilación de aguardiente Mosoco con el fin de mejorar la producción y distribución de sus productos tradicionales para así mismo generar recursos externos e internos que mejoren la economía del resguardo.</p>	<p>Lo que busca el desarrollo del plan de vida es contribuir y mitigar estos desplazamientos que realiza la comunidad de tal manera que se necesitan estos usos para las dinámicas que se presentan en el sector.</p>

EL MIRADOR JUAN TAMA	PLAN DE VIDA	ESTRATEGIA TERRITORIAL
	<p>Como estrategia territorial es importante contar con una zona de hotel que dinamice el sector turístico del territorio ancestral del resguardo de Mosoco, por lo cual se concertó con la comunidad para potencializar el ascenso a la laguna Juan Tama.</p>	<p>Como eje estratégico dentro del plan de vida se contribuye a generar propuestas que dinamicen el territorio a través del turismo y así mismo generar recursos por medio del turismo.</p>
PROPUESTA VIAL PARA LA PROYECCIN DEL TERRITORIO.	PLAN DE VIDA	ESTRATEGIA TERRITORIAL
	<p>Se da la continuidad a la malla vial actual para proyectar y conectar las zonas de expansión Para así mismo generar el crecimiento urbano teniendo en cuenta las restricciones ambientales y topográficas.</p>	<p>Con el fin de perdurar como comunidad indígena es indispensable crear propuestas que tengan la visión de crecimiento urbano, pero teniendo en cuenta sus proyecciones que, como comunidad, y a su mismo generar ese crecimiento que las comunidades buscan.</p>

24. CONCLUSIONES

- Con la gran oportunidad de haber realizado el trabajo investigativo como propuesta de un modelo de ocupación con la comunidad indígena nasa del centro poblado de Mosoco donde a partir de varias etapas de planificación, consultas y trabajo de campo en conjunto con el cuerpo de cabildo como primera autoridad y la participación de los comuneros en la defensa y autonomía del territorio como principio del buen vivir en armonía y los principales actores sociales de una gran etnia, lo cual fue de gran aporte para estos ejercicios donde se puede decir que tienen una gran conexión con el territorio que habitan que se envuelve de lagunas, paramos, ríos, quebradas, nacimientos de aguas, masas arbóreas etc. Ya que la llaman como su casa en el relacionamiento con la madre tierra.
- En conclusión, no se trató de hacer una investigación ni planificación sin la participación exclusiva de todos los jóvenes, y adultos mayores de la comunidad donde cada uno de ellos en sus intervenciones hizo que se despejaran dudas y adquirir más conocimientos donde se dio un complemento de saberes de las dos partes. De esta manera en cada uno de los encuentros y visitas que se hizo a cada vivienda los comuneros han expresado de acuerdo a su pensamiento en querer rescatar sus mandatos que de alguna u otra manera han exigido sus derechos en la defensa de su territorio como comunidades indígenas para el vivir y en armonía.
- De lo anterior se puede decir que sus derechos o mandatos propios han sido un obstáculo por parte de las políticas del gobierno nacional que aún es complejo, no cabe duda que es fundamental los ejercicios de tener en cuenta los lineamientos propios que la comunidad viene trazando de acuerdo a su documento como es el plan de vida es aquí donde se empezó a tener en cuenta sus proyecciones en términos de construcción de vivienda y algunos equipamientos que son de gran necesidad para la comunidad dándonos una guía para tener en cuenta en la propuesta del modelo de ocupación del centro poblado de Mosoco.
- En el reconocimiento de los factores físicos sagrados en relación con el medio natural son de gran importancia para la identidad cultural de esta comunidad nasa, donde se toma como instrumentos para concienciar y apropiar sus derechos, de esta manera la falta de recursos y el apoyo de las entidades gubernamentales no se ven reflejados y que son de gran apoyo para poder implementar los planes de ordenamiento territoriales y que de alguna forma los mecanismos de planificación no alteren su forma

de vivir, de lo anterior los comuneros de Mosoco han logrado hacer un modelo de ocupación mediante un ejercicio de cartografía social reconociendo su territorio en el pasado, presente y futuro poniendo en ejercicio las proyecciones que como comunidad las han planteado en la permanencia ,autonomía para el buen vivir.

- Desde el que hacer académico es necesario mencionar que los aportes realizados desde la comunidad a la propuesta construida son de gran relevancia, dado a que las dinámicas en las que están inmersos los sujetos participantes aportan desde su dinámica cultural y cotidiana a las realidades que actualmente se viven a nivel mundial, fortaleciendo de tal manera un proceso integral de formación profesional.

- Es necesario iniciar una reflexión desde las propias comunidades orientada en la inversión pública y definición de proyectos integrales en torno a estrategias territoriales y sociales que den cuenta de las necesidades concordes y en armonía con el medio ambiente y el patrimonio cultural que cada territorio posee.

- El trabajo realizado en el Resguardo Indígena de Mosoco, servirá como insumo a otras comunidades que vienen trabajando en pro del bienestar de sus habitantes, pero también desde la construcción paulatina de los planes de Vida, pensados para el trascender cultural, físico y espiritual de los pueblos originarios.

- La propuesta del modelo de ocupación territorial determina estándares mínimos, formas y usos del suelo, en pro del mejoramiento de la calidad de vida y la optimización de los servicios del Resguardo de Mosoco, así como principales conceptos y los pasos metodológicos más importantes a considerar para la elaboración de un Plan de Ordenamiento Territorial Comunitario. (POTC).

- Como resultado de trabajo final es dar a conocer los procesos de organización que surgen a través de conocimientos colaterales en donde la arquitectura y la ideología, pensamiento y visión de una comunidad pueden lograr estructurar un modelo de planificación para sus territorios en donde la experiencia y el método participativo contribuyen a este modelo.

- Desde la academia de la arquitectura es importante contribuir al desarrollo y conocimiento recíproco entre comunidades y estudiantes con el fin de entender contextos ajenos a nuestra visión de un territorio y tener más sentido de pertenencia por nuestro territorio pluriétnico.

- Se da a conocer a otras comunidades los procesos que conlleva la organización y estructuración de una comunidad para auto diagnosticarse y fortalecer los procesos de participación entre jóvenes y adultos con el fin de proponer proyectos que contribuyan al mejoramiento de su territorio en donde todas las ideas se tengan en cuenta.

Bibliografía

- INSTITUTO GEOGRÁFICO AGUSTÍN CODAZZI. (1982). *ESTUDIO GENERAL DE SUELOS DE LA REGIÓN NORORIENTAL DEL DEPARTAMENTO DEL CAUCAI*. Topografico, Bogotá. Recuperado el 04 de Agosto de 2019 , de file:///C:/Users/pc-1/Desktop/proyecto%20familia%20ceron/proyectos%20universitarios/tesis/Mosoco%20Tomo%201-pag%201-100.pd
- CABILDO DE MOSOCO Y ORGANIZACIONES DEL RESGUARDO. (1994). *DIAGNOSTICO DEL RESGUARDO INDIGENA DE MOSOCO*. DIAGNOSTICO, TIERRADENTRO. Recuperado el 12 de Julio de 2019, de file:///C:/Users/WINDOWS/Desktop/proyecto%20belalcazar/proyectos%20universitarios/tesis/Mosoco%20Tomo%201-pag%201-100.pdf
- COMISIÓN INTERAMERICANA DE DERECHOS HUMANOS. (1993). *CAPITULO XI, LOS DERECHOS DE LOS INDIGENAS EN COLOMBIA*. SANTA FÉ DE BOGOTÁ: ORGANIZACIÓN DE ESTADOS AMERICANOS. Recuperado el 11 de Septiembre de 2019, de <http://cidh.oas.org/countryrep/Colombia93sp/cap.11.htm?fbclid=IwAR1QCpe6-oykWC9u45GortWmFTMRjmconUWxK4rYRlx-WwjrGWtn50AccMc>
- CORPORACION NASA KIWE. (2019). *APTITUDES Y RESTRICCIONES AMBIENTALES PARA EL USO URBANISTICO*. DIAGNOSTICO , NASA KIWE, CAUCA. Recuperado el JULIO de 2019, de file:///C:/Users/WINDOWS/Downloads/Cap-5_informe-Aptitudes.pdf
- CORPORACION NASA KIWE. (22 de FEBRERO de 2019). MAPA ORTOFOTOMOSAICO CENTRO POBLADO DE MOSOCO CENTRO POBLADO MOSOCO RESGUARDO DE MOSOCO MUNICIPIO DE PAEZ(BELALCAZAR). *SISTEMA DE INFORMACION GEOGRAFICA*. (L. R. JORGE MENDOZACIFUENTES, Ed.) BELALCAZAR, CAUCA, COLOMBIA. Recuperado el MARTES de MAYO de 2019, de file:///C:/Users/WINDOWS/Desktop/tesis/planos%20del%20centro%20poblado%20de%20mosoco/Mapa_Fotomosaico_Mosoco_.pdf
- DECRETO 562, /. E. (2014). Recuperado el 11 de Septiembre de 2019, de <http://recursos.ccb.org.co/ccb/pot/PC/files/4edificabilidad.html>
- Departatamento Nacional de Planeacion. (2018). *Pueblos indigenas*. Santa fe de Bogotá: Departamento Nacional de planeación. Recuperado el 11 de septiembre de 2019, de <https://www.dnp.gov.co/programas/desarrollo-territorial/Paginas/pueblos-indigenas.aspx>
- Fals Borda, O. (1987). *UNA SOCIOLOGÍA SENTIPENSANTE PARA AMÉRICA LATINA*. Recuperado el 10 de Febrero de 2020, de

<http://biblioteca.clacso.edu.ar/clacso/se/20151027053622/AntologiaFalsBorda.pdf>

- Latorre, A., Gómez González, A., & Engel, L. (2010). Metodología comunicativa crítica, transformació i inclusió social. *Temps d'Educació*(No. 38), 153-166. Recuperado el 08 de Febrero de 2020, de <https://dialnet.unirioja.es/servlet/articulo?codigo=3330925>
- Martínez Miguelez, M. (1994). *CIENCIAS Y ARTE EN LA METODOLOGÍA CUALITATIVA 1*. Mexico D.F: Trullas. Recuperado el 08 de Febrero de 2020, de <https://issuu.com/ciramorlet/docs/marinez-miguel-es-ciencias-y-arte-en-la-metodologia-cualitativa>
- Martínez Miguelez, M. (2006). LA INVESTIGACIÓN CUALITATIVA (SÍNTESIS CONCEPTUAL). *REVISTA IIPSI*, 9(1), 123 - 146. Recuperado el 08 de Febrero de 2020, de https://sisbib.unmsm.edu.pe/bvrevistas/investigacion_psicologia/v09_n1/pdf/a09v9n1.pdf
- Martínez Ordóñez, L. M. (2018). CAPITULO III ANALISIS DE LAS GUIAS METODOLOGICAS PARA LA ELABORACION DE LOS PDOT DE LOS ASENTAMIENTOS HUMANOS INDIGENAS . En L. M. Martínez Ordóñez, & U. D. CUENCA (Ed.), *ESTUDIO COMPARATIVO DE LAS METODOLOGÍAS PARA PLANES DE ORDENAMIENTO TERRITORIAL EN ASENTAMIENTOS INDÍGENAS. APORTES PARA* (Vol. TESIS MAESTRIA EN ORDENAMIENTO TERRITORIAL TERCERA COHORTE, págs. 1-81). CUENCA, CUENCA -ECUADOR, ECUADOR: UNIVERSIDAD DE CUENCA. Recuperado el 4 de MARZO de 2020
- [minsalud.gov.co](http://www.minsalud.gov.co). (Septiembre de 2013). *LEY 152 de 1994*. Recuperado el 7 de Noviembre de 2019, de MINISTERIO DE SALUD Y PROTECCIÓN SOCIAL: <https://www.minsalud.gov.co/Documentos%20y%20Publicaciones/Planeaci%C3%B3n%20P%C3%BAblica%20MinSalud.pdf>
- Páez Aldana, Y. S. (2015). *MEJORAMIENTO DEL HABITAT PARA LA COMUNIDAD INDIGENA WAYÚU*. Universidad Piloto de Colombia. BOGOTA: Universidad Piloto de Colombia.
- Peña-Venegas, C. P., Mazorra Valderrama, A., & Acosta Muñoz. (2009). *Seguridad alimentaria en comunidades indígenas del Amazonas: ayer y hoy* (Primera edición ed.). Bogotá D.C, Colombia: Instituto Sinchi. Recuperado el 17 de Septiembre de 2020, de <https://sinchi.org.co/files/publicaciones/publicaciones/pdf/Seguridad%20alimentaria%20Web.pdf>
- RESGUARDO INDIGENA DE MOSOCO PAEZ-CAUCA. (2014). *PLAN DE VIDA EN DEFENSA, PERMANENCIA Y AUTONOMIA DEL TERRITORIO NASA MOSOQUEÑO*. Municipio de Paéz: RESGUARDO INDIGENA DE MOSOCO PAEZ-CAUCA. Recuperado el 12 de Julio de 2019,

<https://attachment.outlook.live.net/owa/MSA%3Awilliamguillermo200897%40hotmail.es/service.svc/s/GetFileAttachment?id>

- Tamayo Ortiz, H. (10 de Agosto de 2014). *Pueblos indígenas, los más vulnerables de América*. Recuperado el 22 de Octubre de 2019 , de elmundo.com: https://www.elmundo.com/portal/noticias/derechos_humanos/pueblos_indigenas_los_mas_vulnerables_de_america.php?fbclid=IwAR38VdOLTMMb6AkMe-LyGqfmt6fTiPeCEgAmuFGxeIcCGbrN2AWgigXIqly#.Xxm4N55KjIU
- Velasco, M. (8 de Septiembre de 2013). *razón pública*. Recuperado el 14 de Agosto de 2019, de razonpublica.com: https://l.facebook.com/l.php?u=https%3A%2F%2Frazonpublica.com%2Festado-territorio-y-pueblos-indigenas-en-colombia%2F%3Ffbclid%3DIwAR1R-_NEJ-coH0b_cl5dXI9B8g_UWpoHBhaQQy5BG6OzsMLtel65uqsVpdM&h=AT3ank3T2DXdsZlpBuYNCJG06EbwD003rTYWYd7G4vVXKif0sbf5zPi0APrWEwL

25. ANEXOS

Actividades realizadas centro poblado Mosoco Páez cauca

FICHA REGISTRO DE INFORMACIÓN		
FUNDACIÓN UNIVERSITARIA DE POPAYÁN		
FACULTAD DE ARQUITECTURA		
Proyecto: Propuesta de un modelo de ocupación del territorio ancestral del Resguardo Indígena de Mosoco en el municipio de Páez. Departamento del Cauca, Colombia.		
Estudiante (s): Cesar Augusto Achipiz Salas- William Guillermo Rojas		
Director (a) trabajo de grado: Arq. Carolina Polo Garzón		
Lugar: Mosoco, Páez, Cauca	Fecha: 27 / 04 / 2019	Hora: 9:00 AM
FICHA 1. XXXXX		
Actividad	Reunión con el equipo plan de vida y líderes de la comunidad	
Objetivo	Presentación del Plan de Vida y socialización del proyecto de propuesta modelo de ocupación al Resguardo Indígena de Mosoco.	
Participante (s)	<ul style="list-style-type: none"> • Cabildo Indígena de Mosoco • Representante legal de la Asociación de Cabildos Nasa Cxhacxha. • Equipo de trabajo Plan de Vida • Fundación-Red La Minga (Ing. Jorge Mendoza) • William Rojas – Cesar Augusto Achipiz 	
Instrumento de recolección datos	Observación directa Análisis de contenido Presentación de formatos Encuestas	
Herramienta de registro	Registro fotográfico Exposición Cartográfica, Grabaciones en audio	
Descripción de la actividad	<p>Siendo la fecha y hora antes mencionada se reúne el cuerpo de cabildo y líderes veredales con el fin de abordar temáticas a incluirse en el Plan de Vida del resguardo indígena de Mosoco, así se presentan los trabajos que se viene estructurando en coordinación con La Fundación Red la Minga quienes exponen los convenios realizados con la Fundación Universitaria de Popayán y posterior a esto los avances obtenidos hasta la fecha en relación al Plan de Vida:</p> <ol style="list-style-type: none"> 1. Reseña Histórica del Plan de Vida del Resguardo Indígena de Mosoco: Se da cuenta un recuento del surgimiento del concepto de los planes de vida mediante una línea de tiempo que define los años en los que se implementa los trabajos de diagnóstico del resguardo, en este sentido se especifican los documentos obtenidos hasta la fecha en relación a cada uno de los ejes temáticos incluidos en el mismo. 2. Ruta metodológica del Plan de Vida: En donde se especifica paso a paso el recorrido que se establecerá con la comunidad, autoridad y demás equipos teniendo como resultado el documento final de Plan de Vida. 	



3. Socialización del proyecto propuesta modelo ocupación como Insumo de Gestión de Riesgo para planes de Vida: La Fundación Red La Minga da a conocer a los asistentes los convenios que la Asociación de Cabildos Nasa Cxhacxha establecen con la Fundación Universitaria de Popayán dentro de los programas de Arquitectura y Ecología. En este sentido se describe la importancia del Proyecto del modelo de ocupación en el territorio ancestral como una herramienta de análisis y ordenamiento Territorial dentro de los centros poblados en este caso de Mosoco, siendo indispensable el acompañamiento a realizarse con los estudiantes Cesar Augusto Achipiz y quienes apoyaran el proceso de construcción del Plan de Vida dentro del eje de Territorio, a partir del trabajo en campo y el análisis respecto a zonificación y construcción de nuevas viviendas adaptadas a los usos y costumbres de la comunidad.



4. Socialización y conceptos técnicos para formatos: Se presentan los formatos establecidos en cada uno de los ejes temáticos a los asistentes, sin embargo, al presentar un concepto técnico de los mismos se hace necesario una mejor estructuración de los mismos mediante un análisis de conceptos, objetivos del mismo y uso de las bases de datos de otros programas (salud)



CABILDO INDÍGENA DEL RESGUARDO DE MOSOCO PÁEZ CAUCA.
RUT. 817.001.389-8

CENSO GENERAL - COMPONENTE DE INFRAESTRUCTURA – FAMILIAR

1. COORDENADAS

Latitud Longitud Altitud 2. ÁREA

3. TENENCIA DE LA VIVIENDA

Propia Casa familiar Arrendo

4. OCUPANTES DE LA VIVIENDA

Número de familias Número de personas

5. OCUPANTES DE LA VIVIENDA POR EDADES

De 0 a 5 años De 6 a 18 años De 19 a 50 años Mayores de 51 años

6. NÚMERO DE HABITACIONES: 1° 2° 3° Más de 3

7. PARED

Ladrillo Bahareque Tabla Otro:

8. TECHO

Teja Eternit Zinc Otro:

9. TIENE CIELO RAZO

Madera Esterilla Barro Ninguno Otro:

10. PISO



Tierra Cemento Cerámica Madera

Conclusiones

1. Se establece la necesidad del acompañamiento de los estudiantes del Programa de arquitectura y autoridad de Resguardo, con el fin de iniciar la toma de fotografías aéreas del centro poblado de Mosoco, obteniendo como resultado un Ortomosaico del objeto de estudio.
2. Los formatos presentados deberán ser modificados, con el fin de obtener variables acordes a la finalidad del mismo y al proceso de sistematización.
3. El cabildo indígena de Mosoco y el equipo del Plan de Vida del Resguardo indígena de Mosoco coordinara con los estudiantes XXX el trabajo a realizarse dentro del Resguardo, con el ánimo de establecer un trabajo coordinado que permita aportar elementos importantes para el Eje de Territorio incluido en el Plan de Vida.
4. El trabajo final que realicen los estudiantes de la Fundación deberá ser compartido y socializado en asamblea comunitaria, siendo este insumo valioso dentro de la construcción del Plan de Vida.

FICHA REGISTRO DE INFORMACIÓN

FUNDACIÓN UNIVERSITARIA DE POPAYÁN
FACULTAD DE ARQUITECTURA

Proyecto: Propuesta de un modelo de ocupación del territorio ancestral del Resguardo Indígena de Mosoco en el municipio de Páez. Departamento del Cauca, Colombia.	
Estudiante (s): Cesar Augusto Achipiz Salas- William Guillermo Rojas	
Director (a) trabajo de grado: Arq. Carolina Polo Garzón	
Lugar: Mosoco, Páez, Cauca	Fecha: 04 / 05 / 2019
Hora: 11:00 AM	
FICHA 2. XXXXX	
Actividad	Trabajo de campo. Aplicación de fotogrametría en levantamientos topográficos mediante el uso de vehículos aéreos no tripulados
Objetivo	Identificar la adecuada localización y la distribución espacial, para un análisis y propuesta de usos de suelo.
Participante (s)	<ul style="list-style-type: none"> • Fundación-Red La Minga (Ing. Jorge Mendoza) • William Rojas – Cesar Augusto Achipiz
Instrumento de recolección datos	Observación directa Análisis de contenido
Herramienta de registro	Registro fotográfico aéreo <ul style="list-style-type: none"> • GPS • DRON • CAL <div style="display: flex; justify-content: space-around;">   </div> <p>Referencia de Puntos mediante GPS-Red la Minga-Estudiantes</p>
Descripción de la actividad	Siendo la fecha y hora antes mencionada se reúnen dos cabildantes, Fundación-Red La Minga y los estudiantes Cesar A. Achipiz Salas y William G. Rojas con el objetivo de hacer una toma aérea al centro poblado del Resguardo Indígena de Mosoco. En este sentido se establece como primer paso la marcan de seis (6) puntos de referencia en el centro poblado de Mosoco. Así con el apoyo de un GPS se establece una adecuada referencia de los sitios. En segundo lugar, se hace uso del DRON para hacer la toma fotográfica del terreno, teniendo como producto final un foto-mosaico para el análisis espacial de Mosoco, la elaboración de las aptitudes y restricciones ambientales y el uso del suelo incluidos dentro del eje Temática de Territorio-plan de vida de Mosoco.



Equipo de Apoyo Red La Minga




Fotografías aéreas centro poblado de Mosoco –Red la Minga

Conclusiones

1. Al procesar la información adquirida con programas especializados, nos podemos dar cuenta de la importancia de conocer el centro poblado de otra perspectiva para una mejor claridad, facilitando realizar diversas actividades como modelo de ocupación con las necesidades prioritarias, desarrollando un diagnóstico como principal elemento de análisis, también con la ayuda de los levantamientos topográficos mediante el uso de todas las herramientas.
2. Es necesario establecer la importancia de la topografía, como una ciencia que determina las dimensiones del contorno o características tridimensionales a través de la medición de distancias, direcciones y elevaciones.

	3. La técnica empleada establece una metodología en la que podemos obtener datos del terreno en un corto plazo, considerando la orografía del terreno mediante el contenido visual presentes como, cuerpos de agua, campos de ganadería, vegetación, viviendas, vías de acceso, calles y espacio público. Etc.
--	----------------------------------------------------------------------------------------------------------------------------------------------------------------------------------------------------------------------------------------------------------------------------------------------------------------

FICHA REGISTRO DE INFORMACIÓN	
FUNDACIÓN UNIVERSITARIA DE POPAYÁN	
FACULTAD DE ARQUITECTURA	
Proyecto: Propuesta de un modelo de ocupación del territorio ancestral del Resguardo Indígena de Mosoco en el municipio de Páez. Departamento del Cauca, Colombia.	
Estudiante (s): Cesar Augusto Achipiz Salas- William Guillermo Rojas	
Director (a) trabajo de grado: Arq. Carolina Polo Garzón	
Lugar: Mosoco, Páez, Cauca	Fecha: 05 / 07 / 2019
Hora: 8:00 AM	
FICHA 3. XXXXX	
Actividad	Socialización de la ficha de caracterización.
Objetivo	Obtener información estadística actualizada de aspectos demográficos, socioeconómicos, funcional de los hogares del centro poblado que permitirá establecer un diagnostico participativo con la comunidad para contribuir al desarrollo del plan de vida.
Participante (s)	<ul style="list-style-type: none"> • Gobernador, secretaria, Fiscal, Tesorera principal del Cabildo Indígena de Mosoco. • Coordinador del plan de Vida • Cesar Augusto Achipiz – Willian Rojas.
Instrumento de recolección datos	Observación directa.
Herramienta de registro	Registro fotográfico <ul style="list-style-type: none"> • Computador de Mesa • Video Proyector
	
Descripción de la actividad	Siendo la fecha y hora antes mencionada nos reunimos con los cabildantes principales del Cabildo como autoridad máxima de este territorio y el señor Rubén Mulcue Coordinador del Plan de vida, con el objetivo. Obtener información estadística actualizada de aspectos demográficos, socioeconómicos, funcional de los hogares del centro poblado que permitirá establecer un diagnostico participativo con la comunidad para contribuir al desarrollo del plan de vida. Donde se tomaron decisiones

colectivas propias de acuerdo a su cosmovisión del territorio en la elaboración de las preguntas aplicándolas a los siguientes subsistemas: Ambiental, Económico, Social, Territorio, Político administrativo y Cultural como ejes Temáticos del Territorio-plan de vida de Mosoco.



Equipo de trabajo





Fotografías equipo de trabajo Casa del Cabildo de Mosoco.

Conclusiones

4. Mediante la socialización de la ficha de caracterización se determina la importancia de haber participado con los líderes de la misma comunidad para elaboración de esta actividad, teniendo en

	<p>cuenta su ideología, visión y político administrativo para le permanencia en el territorio.</p> <p>5. Los aportes hechos para la construcción de esta ficha también tienen su significación más allá del pensamiento occidental tal como nos explicaron los líderes.</p> <p>6. La metodología utilizada con en el cruce de información nos ayudó a despejar dudas donde nos permitieron que el trabajo se realizaría de una manera muy participativa de acuerdo su cosmología y prácticas culturales para la permanencia y autonomía del territorio.</p>
--	-------------------------------------------------------------------------------------------------------------------------------------------------------------------------------------------------------------------------------------------------------------------------------------------------------------------------------------------------------------------------------------------------------------------------------------------------------------------------------------------------------------------------------------------------------------

FICHA REGISTRO DE INFORMACIÓN		
FUNDACIÓN UNIVERSITARIA DE POPAYÁN		
FACULTAD DE ARQUITECTURA		
Proyecto: Propuesta de un modelo de ocupación del territorio ancestral del Resguardo Indígena de Mosoco en el municipio de Páez. Departamento del Cauca, Colombia.		
Estudiante (s): Cesar Augusto Achipiz Salas- William Guillermo Rojas		
Director (a) trabajo de grado: Arq. Carolina Polo Garzón		
Lugar: Mosoco, Páez, Cauca	Fecha: 15-16-17-18 / 07 / 2019	Hora: 8:45 AM
FICHA 4. XXXXX		
Actividad	Aplicación de la ficha de caracterización “encuesta casa a casa”	
Objetivo	Obtener información estadística actualizada de aspectos demográficos, socioeconómicos, funcional de los hogares del centro poblado que permitirá establecer un diagnostico participativo con la comunidad para contribuir al desarrollo del plan de vida y la prospectiva modelo de ocupación del territorio ancestral del centro poblado Mosoco.	
Participante (s)	<ul style="list-style-type: none"> • Comunidad en general • Cabildantes: Diana Puchicue – Juliana Dique – Yolanda Cayoy • Cesar Augusto Achipiz – Willian Rojas. 	
Instrumento de recolección datos	Observación directa	
Herramienta de registro	Registro fotográfico <ul style="list-style-type: none"> • Fotocopias para la aplicación de la encuesta • Tabla, lápiz, cámara fotográfica 	
	 	


Descripción de la actividad

La aplicación de la ficha de caracterización se hizo durante 4 días en acompañamiento con tres cabildantes para mayor confianza de la población y comprensión de la lengua NasaYuwe idioma nativo del territorio que aún está en sus prácticas y en la permanencia como identidad y autonomía del propio lugar que habitan. De esta manera se desarrolla con la obtención de información primaria de cada hogar, manifestando sus necesidades básicas en cuanto a servicios complementarios del centro poblado. Durante el recorrido del centro poblado se evidencia en el fortalecimiento de las necesidades en los diferentes subsistemas como en él, económico, ambiental, funcional, político administrativo, cultural, territorio, para un aporte del Plan de Vida de la comunidad. Durante la actividad nos permiten dar a conocer nuestra propuesta del modelo de ocupación y así poder sacar las estrategias y lineamientos para una prospectiva zonificación como un resultado de un diagnóstico participativo.



Equipo de trabajo



	 <p>Fotografías equipo de trabajo centro poblado de Mosoco.</p>
<p>Conclusiones</p>	<ul style="list-style-type: none"> • De cierta manera en la recolección de información de la comunidad nos permite tener una base informativa muy clara con respecto a sus necesidades y proyecciones a futuro como pueblo indígena nasa. • Los aportes hechos por la población nativa es un reflejo de la falta de planificación territorial por las entidades estatales del gobierno para mitigar sus debilidades a un orden de su territorio para que vivan en armonía sin dejar a un lado sus conocimientos en la implantación de sus viviendas y zonas de cultivo como base económica propia de este centro poblado. • De cierta manera las comunidades indígenas siempre llevan en su cosmovisión al respeto y orden de su territorio para la permanencia, donde se logra escuchar la falta de respeto de algunas intervenciones que se han hecho por algunas entidades en este territorio de esta manera es importante tener en cuenta su palabra y aportes en la construcción de un modelo de ocupación para el centro poblado de Mosoco como eje fundamental para una mejor habitabilidad en la conservación de sus costumbres sin perder su identidad cultural de estos pueblos originarios.

FICHA REGISTRO DE INFORMACIÓN		
FUNDACIÓN UNIVERSITARIA DE POPAYÁN		
FACULTAD DE ARQUITECTURA		
Proyecto: Propuesta de un modelo de ocupación del territorio ancestral del Resguardo Indígena de Mosoco en el municipio de Páez. Departamento del Cauca, Colombia.		
Estudiante (s): Cesar Augusto Achipiz Salas- William Guillermo Rojas		
Director (a) trabajo de grado: Arq. Carolina Polo Garzón		
Lugar: Mosoco, Páez, Cauca	Fecha: 26 / 10 / 2019	Hora: 2:00 PM
FICHA 5. XXXXX		
Actividad	Taller participativo -	



Objetivo	Cartografía social como método de construcción del territorio en concertación con la población del Resguardo Indígena de Mosoco.
Participante (s)	<ul style="list-style-type: none"> • Comunidad en general • Cabildantes: Diana Puchicue – Gina Paola Guegia – Yeny pacho – Rafael bolaños. • Wilmar Tenorio (Coordinador Plan de Vida) • Cesar Augusto Achipiz – Willian Rojas.
Instrumento de recolección datos	Observación directa, historia del pasado, presente y proyecciones del futuro, fotografías, diapositivas, análisis y aportes en mapas del centro poblado subsistemas económicos, ambiental, funcional, territorio grabaciones en audio. Como ejes de técnicas proyectivas.
Herramienta de registro	<p>Registro fotográfico</p> <ul style="list-style-type: none"> • Impresión de planos (6 pliegos) • Marcadores, Cinta, papel mantequilla, papel bon. <div style="display: flex; justify-content: space-around;">   </div>
Descripción de la actividad	<p>Como primer punto.</p> <p>Se da inicio la actividad a la hora y fecha programada dándonos la bienvenida y saludo por parte de Jina Paola Guegia Hurtado Secretaria del cabildo principal posteriormente el saludo del coordinador del plan de vida el señor Wilmar Tenorio y seguidamente dándonos la palabra y el tiempo para la socialización y el objetivo del taller participativo que se realizó en la casa del cabildo indígena de Mosoco, de igual manera terminada la socialización donde se expuso en un tiempo determinado de 5 minutos dando a conocer la metodología del trabajo a realizar con la comunidad presente por medio de dos mapas conceptuales que se pueden evidenciar a continuación.</p>

Grafico 1. Cartografía social como método de construcción del territorio en concertación con la población del Resguardo Indígena de Mosoco.

Metodología de aplicación del taller.

Se organizan dos grupos para plasmar en cada mapa los siguientes escenarios. Mapa presente, Mapa del pasado, Mapa del futuro, donde fue importante el reconocimiento y cambios que ha tenido el contexto de su territorio por la misma comunidad donde les permitió mirar la situación actual contrastándola con la anterior mirándola desde sus propias percepciones y su pensamiento nativo o la cosmovisión nasa, de esta manera el taller fue muy incluyente donde cada miembro de la comunidad dio sus aportes ,conocimientos y sus anhelos para la planificación del territorio en tener un orden del centro poblado y sus predios de trabajo agrícola como complementación de la base económica de cada núcleo familiar , también es importante decir que la comunidad indígena mediante el documento Plan de Vida están proyectados ciertos proyectos como equipamientos complementarios para ser construidos dentro del centro poblado y manifiestan que mediante el taller les permitió conocer cómo se puede planificar mirándolo desde su pensamiento y cosmovisión con la naturaleza sin hacer un impacto negativo y así poder vivir en

armonía para su permanencia.

Registro fotográfico.



- Socialización y metodología del taller.



- Conversatorio con líderes del Resguardo Mosoco.

Mediante la cartografía social se procede al reconocimiento y propuesta del territorio para un futuro modelo de ocupación mediante planos que se representen del pasado, presente, futuro haciendo una memoria histórica mediante una línea de tiempo de como ha venido creciendo el centro poblado y cuáles son las debilidades , fortalezas y oportunidades que ofrece el territorio ancestral de Mosoco, donde la comunidad refleja las necesidades y la complementación de infraestructura de unos equipamientos con la posible zona de expansión existente.



Mediante sus análisis y conocimientos de la estrategia en coordinación con el plan de vida grafican en el mapa las diferentes necesidades en la implementación de nuevas construcciones para la cobertura nivel local y zonal como la galería, hotel Juan Tama como nombre que le pusieron, la casa nasa, biblioteca, nuevas viviendas, sede Sena, hogar infantil, centro capacitación comunitaria , central de sacrificios , estación de servicios , zona industrial , están son las necesidades prioritarias que la comunidad se manifestó mediante la traficación en la prospectiva modelo de ocupación del centro poblado.

Conclusión

Con la realización del taller y la participación de la comunidad indígena a lo largo de este trabajo hemos podido realizar un avance cronológico del territorio, teniendo presente sus conocimientos , subgerencias ,propuestas que de una u otra manera nos conduce a la construcción de un modelo de ocupación , donde la espiritualidad como eje fundamental de un camino y que se albergan en sus procesos de apropiación del territorio para darle forma a su espacio en marcados en la cultura , la identidad , la cosmogonía , la armonía para la permanencia dentro de su espacio

	<p>donde estos conceptos hacen parte de la etnia nasa.</p> <p>La metodología usada hizo más practico el trabajo y más participativo ya que se compartieron muchas ideas desde la comunidad y desde nosotros como estudiantes aclarando dudas y adquiriendo más conocimientos, de esta manera el uso de su información como primera fuente es de asimilar las dinámicas del territorio en cuanto a la economía, medio ambiente, funcional, político organizativo, cultura y territorio.</p> <p>De esta manera es de tener en cuenta estos aspectos en el momento de hacer una planificación del territorio para estas comunidades indígenas donde el proceso sea construido acorde a sus creencias, costumbres y necesidades culturales así dándole un buen uso al suelo.</p>
--	------------------------------------------------------------------------------------------------------------------------------------------------------------------------------------------------------------------------------------------------------------------------------------------------------------------------------------------------------------------------------------------------------------------------------------------------------------------------------------------------------------------------------------------------------------------------------------------------------------------------------------------------------------------------------------------------------------------------------------------------------------------------------


26. Ficha de caracterización.

FICHA DE CARACTERIZACIÓN PARA LA ORIENTACIÓN DEL PLAN DE VIDA COMO VISIÓN PROSPECTIVA DE LA COMUNIDAD.

Resguardo indígena de Mosoco, en colaboración con la fundación universitaria de Popayán.

Nota: La información suministrada será de carácter confidencial y solo será utilizada con fines estadísticos.

OBJETIVO DE LA ENCUESTA. obtener información estadística actualizada de aspectos demográficos, socioeconómicos, ambientales, funcional de los hogares y del centro poblado, de manera que la información obtenida permitirá establecer un diagnóstico participativo con la comunidad para contribuir al desarrollo del plan de vida del centro poblado de Mosoco.



Formulario No. # 1.

Elaborado Por: grupo de proyecto plan de vida.
Revisado por: ARQ. Carolina polo.
Diagramación por: William Guillermo Rojas Cesar Augusto Achipiz.

PRESENTACIÓN

cordial saludo. buenos días. Mi nombre es (...), soy comunero- a del resguardo de Mosoco, actualmente el resguardo, en convenio con la fundación universitaria de Popayán, nos encontramos desarrollando un estudio sobre la población de: economía, social, ambiental, funcional para ello requerimos personas adultas, ya que su opinión es muy importante y las respuestas que nos suministre serán de carácter confidencial y los datos se utilizarán únicamente con fines estadísticos. el beneficio de su participación es de personas que piensan como usted para la planificación en conjunto con la comunidad para la visión prospectiva del centro poblado de Mosoco.

I. IDENTIFICACIÓN DEL FORMULARIO

II. IDENTIFICACIÓN DE LA VIVIENDA

1. No. Cuestionario _____

2. Hora de inicio: 12:18 pm.

3. Hora de finalización: 12:32 pm.

4. Fecha de diligenciamiento: 23/07/14
D M A

5. Encuestador (a) JAI ME ROMINO TENENIG

1. Departamento COUCA 6. Dirección _____

2. Municipio POET 7. N° celular

3. Resguardo MOSOCO 8. Nombre del o (la) informante _____

4. Cod. Vivienda _____

5. Zona 1. Rural
 2. Urbana

8. Sector: Los PINOS

III. CARACTERÍSTICAS GENERALES DE LA VIVIENDA

1. ¿Cuántos núcleos habitan en esta vivienda?
 1 2 3
 4 5

2. ¿Cuántas personas viven permanentemente en la vivienda?
 1-2 3-4
 5-6 6-7o mas

3. De los núcleos que habitan la vivienda ¿Cuántos son familiares?
 5

4. ¿De las personas que usted considera miembros de su familia, cuántos están ausentes temporalmente?
 0

5. Includidos la sala y el comedor, ¿Cuántos cuartos en total tiene esta vivienda?
 03

6. ¿Cuántos de estos cuartos usa para dormir?
 03

7. ¿Cual es el tipo de unidad de vivienda según su cultura nasa.
 1. cocina dentro de la vivienda
 2. cocina fuera de la vivienda.
 3. baño fuera de la vivienda.
 4. baño dentro de la vivienda.

8. ¿Cuál es la forma de tenencia de la vivienda?
 1. Propia
 2. Arrendo
 3. Cesa familiar
 4. Posada
 5. Compartida
 6. Presada / cuidadero

9. ¿Cuál es el material principal de las paredes?
 01. Ladrillo
 02. Ladrillo con repello
 03. Bloque
 04. Termino
 05. Ladrillo y bloque
 06. Ladrillo y bloque con repello
 07. Tapia pisada, adobe
 08. Tapia pisada, adobe con repello
 09. Bahareque
 10. Bahareque con repello
 11. Madera burda, tabla c. tablón
 12. Guadua, caña, esterilla u otro vegetal
 13. Zinc, tela, lona, cartón, desechos

10. ¿Cuál es el material principal de los pisos?
 1. Tierra 6. Palma
 2. Cermento 7. Cerámica
 3. Baldosa 8. Mármol
 4. Ladrillo 9. Guadua
 5. Tabla c. madera

11. ¿Cuál es el material principal de los techos?
 01. Teja 08. Cabuya
 02. Elenit 09. Capul
 03. Zinc 10. Guadua
 04. Paja 11. Plástico
 05. Palma
 06. Carton
 07. Plancha cemento

12. ¿La vivienda cuenta con los siguientes servicios?

	Si	No
1. Energía eléctrica	1	2
2. Televisión por cable/satelital	1	2
3. Alcantarillado	1	2
4. Recolección de basuras	1	2
5. Acueducto (Planta de tratamiento) 1	2	

 (Si tiene acueducto pase a PREG 19)

13. ¿De donde toma el agua para el consumo?
 1. Abastecimiento y/o bocatomá vegetal
 2. Ojo de agua
 3. Quebrada
 4. Río
 5. Agua de lluvia

14. ¿Cómo llega el agua para el consumo?
 1. Manguera 3. Zanja
 2. Canal 4. Acarreo en un recipiente
 5. Tubería de PVC

15. ¿Cómo almacena el agua para el consumo?
 1. Tanques 3. Galones 5. Otros
 2. Canevas 4. Cilas

16. ¿En esta vivienda tienen el agua para tomar?
 Si No
 1. Gas 1 2
 2. No 2. Leña 1 2
 3. Energía eléctrica 1 2
 4. Carbón 1 2

17. ¿Con qué cocinan los alimentos?
 Si No
 1. Gas 1 2
 2. Leña 1 2
 3. Energía eléctrica 1 2
 4. Carbón 1 2

18. ¿La cocina es de uso
 1. Exclusivo de las personas de la familia
 2. Compartida

19. El alumbrado en la vivienda es con
 1. Energía eléctrica (C.E.O)
 2. Energía propia (Peltón o paneles)
 3. Velas
 4. Mechero/petroleo 5. Otro, ¿Cual?

20. El servicio sanitario es
 1. Inodoro conectado a alcantarillado
 2. Inodoro conectado a pozo séptico
 3. Letrina
 4. No tiene servicio sanitario.

21. ¿Dónde está Ubicado el servicio sanitario?
 1. Dentro de la vivienda
 2. Fuera de la vivienda en lote o terreno

22. El servicio sanitario es
 1. Exclusivo de las personas de la familia
 2. Compartida

23. ¿Cual es la forma principal como eliminan las basuras?
 1. La recogen los servicios de Aseo
 2. La tiran a un río, quebrada caño o laguna
 3. La tiran a un lote, patio zanja o baldío
 4. La queman o la entierran
 5. La recoge un servicio informal
 6. Se separa y/o recicla

24. ¿Area promedio de la vivienda.
 56 m²

25. ¿Actividades complementarias a la vivienda.
 1. comercio. 2. vivienda
 3. droguería. 4. granero.
 5. uso mixto. 6. otros.

26. ¿Tipología arquitectónica?
 1. Cultural nasa. 3. cultural nasa con modificaciones.
 2. tradicional.

27. ¿año de construcción de la vivienda.
 2003

28. ¿la vivienda es autoconstruida?
 1. si 2. no

29. ¿la vivienda esta construida sobre un terreno?
 1. Terreno plano.
 2. Terreno irregular
 3. ladera
 4. inundable
 5. Deslizamiento

VIX. ACTIVIDAD ECONÓMICA Y ACCESO A LA TIERRA DE LA UNIDAD DOMÉSTICA DE PRODUCCIÓN NASA (UDPN)

68. ¿Realiza alguna de las siguientes prácticas y técnicas de cultivo?

1. Roza y quema
2. Ahumado de semillas
3. Rituales en el cultivo
4. Fases de la luna
5. Ninguna

69. ¿Recibe o ha recibido asistencia técnica de parte de...?

1. El Cabildo
2. CRC
3. SENA
4. Otro ¿cuál?
5. Ninguno

70. ¿Utiliza riego en su finca?

1. Sí
2. No

71. ¿En qué lugar vende los productos...?

1. En el resguardo
2. En Belalcazar
3. En silvia
4. En piendamó
5. Otro ¿Cuál? CONSUMO

72. ¿A Quien vende su producto principal?

1. Comerciantes particulares
2. Empresas y tiendas comunitarias
3. Cooperativa intermediaria
4. Otro ¿Cuál? CONSUMO

73. ¿A su núcleo familiar se le ha asignado lote para construcción de vivienda?

1. Sí ¿cuantos? _____
2. No

74. ¿Por quien?

1. Cabildo
2. Familia
3. Otro ¿Cuál? _____

75. ¿Cual es el cultivo principal de la finca.

POPO - MAIZ

76. ¿Cual es el tipo de Acceso a la Tierra?

- 0.1 adjudicada por el cabildo.
- 0.2 tierra escriturada dentro del resguardo.
- 0.2 en compañía.
- 0.3 tomada en arriendo.
- 0.4 dada en arriendo.
- 0.5 recuperación.
- 0.6 compra.
- 0.7 otro o cual? MEN COMON

77. ¿Hay fuentes de agua en el predio o finca?

1. Sí
2. No

NO

78. ¿Cómo protege las fuentes de agua? (Selección múltiple)

1. Encerramiento
2. Cerca de alambre
3. Sitio sagrado
4. Siembra de arboles
5. No hay protección

79. ¿cuantos ojos de agua hay en su predio?

NO

80. ¿cuantos ojos de agua hay en su predio?

NO

81. El cultivo es:

1. Tecnificado
2. Tradicional

82. ¿cuales son los cultivos complementarios que hay en la finca?

Hortalizas

66. ¿Cual fue la destinación principal de la producción?

1. Principalmente para la venta
2. Principalmente para el autoconsumo

67. ¿El cultivo lo tiene en? ¿El cultivo lo tiene?

1. En compañía
2. Del grupo Familiar
3. Comunitario
4. Por cuenta propia

68. ¿cual es el área sembrada?

1/3

69. ¿cual es el tipo de abono que utiliza en su cultivo?

1. Orgánico
2. Químico
3. Combinado
4. No usa

70. ¿cual es el tipo de pesticida que utiliza en su cultivo?

1. Orgánico
2. Químico
3. Combinado
4. No usa

71. ¿cual es el tipo de semilla que utiliza centro de su cultivo?

1. Natural/tradicional
2. Certificada
3. Otro ¿Cuál?

72. ¿Que equipamientos cree usted que necesita dentro del centro poblado para una mejor habitabilidad?

1. galería
2. bibliotecas
3. canchas ludicas
4. salones comunales
5. z. industriales
6. z. e. de salud
7. colegios
8. unidades administrativas
9. Todos los anteriores

IV. CARACTERIZACIÓN SOCIODEMOGRÁFICA DEL GRUPO FAMILIAR

IV. SABERES Y PRÁCTICAS CULTURALES

38 # DE PERSONAS QUE HABITAN LA VIVIENDA

01	JIMF. Q. TENONIO	F	G	S
02	MARIA LUCIA NEQUIPO			
03	SEDI ZAYONA TENONIO			
04	MARY SIDNEY TENONIO			
05	DANIEL SIBEN TENONIO			
06				
07				
08				
09				

39 Tipo de afiliación en salud.

01. contributivo.
 02. subsidiado. **B.C.**
 03. sistema.
 04. Paja
 05. otro
 06. ninguno.

40 Grupo de atención especial.

01. Desplazado.
 02. Indígena.
 03. Afrodescendiente.
 04. otro
 05. ninguno.

41 presenta alguna discapacidad

01. motora.
 02. auditiva.
 03. visual.
 04. de habla.
 05. mental.
 06. otra
 07. ninguna.

42 Que lengua habla?

01. Nasa Yuwe
 02. Namrik
 03. Español

43 Ocupación Principal **por pujan**

01. Agricultor 02. Ganadero 03. Comerciante
 04. Docente 05. Estudiante 06. Empleado público
 07. Construcción 08. Inventaero 09. Colab. cabildo
 10. Fisicultor 11. Artesano 12. Fuerza pública
 12. empleado privado 13. Ama de casa 14. Independiente
 15. otros oficios.

35 Otros saberes ancestrales?

1. Médico indígena
 2. Partera
 3. Pulserador
 4. Yerbatero
 5. Sobandero
 6. Ninguno
 7. No aplica

37 Nivel de estudio

1. Ninguno 2. Preescolar
 3. Básica primaria 4. Básica secundaria **7**
 5. Pregrado 6. Posgrado
 7. Tecnólogo 8. Técnico
 9. No aplica

36 Ingreso económico?

1. dependiente.
 2. Propio
 3. Familiar

38 Reside en el resguardo?

1. Sí
 2. No

39 Motivo Ausencia

1. Trabajo 2. Estudio
 3. Desplazado por violencia 4. Desplazado por fenómeno naturales
 5. Parcela por fuera del resguardo 6. Conformación nuevo grupo familiar fuera del Resguardo.

40 considera usted que los servicios complementarios a la vivienda como :educación, salud, comercio, cultura, y esparcimiento son suficientes para las necesidades del centro poblado?

01. si 02. no

41 si se llegara a conformar un solo territorio para el pueblo nasa (entidad territorial indígena.) usted considera que debe ser

1. Solamente las Alcaldías Municipales. 2. solamente por los cabildos de resguardos. 3. Simultáneamente por las Alcaldías y Cabildos. 4. Solamente por una nueva institución creada por los Nases.

43 Cree usted en la medicina tradicional indígena nasa?

1. Si 2. No

44 En el último año realizó rituales armonizaciones y limpiezas de tipo personal y/o familiar?

1. Si 2. No

de veces 1

45 En el último año realizó rituales armonizaciones y limpiezas de tipo comunitario?

1. Si 2. No

de veces _____

VI. MERCADO DE TRABAJO.

46 En que actividad ocupa la mayor parte de su tiempo?

1. Trabajando 2. Buscando trabajo
 3. Estudiando 4. Oficios del Hogar
 5. Incapacitado permanente para trabajar 6. Otro ¿cuál? _____

47 Cuenta con un trabajo estable?

1. Si 2. No

porque _____

48 tiene oportunidades de trabajo fuera del resguardo para obtener mejores ingresos económicos.

1. Si 2. No

porque _____

49 cuantos meses cultiva en el año y cual es el mes mas apto para su cultivo?

